



Фили-Давыдково в зеркале времени



Краеведческий путеводитель

Государственное бюджетное учреждение культуры г. Москвы
Централизованная библиотечная система
Западного административного округа
Детская библиотека имени И. Е. Забелина

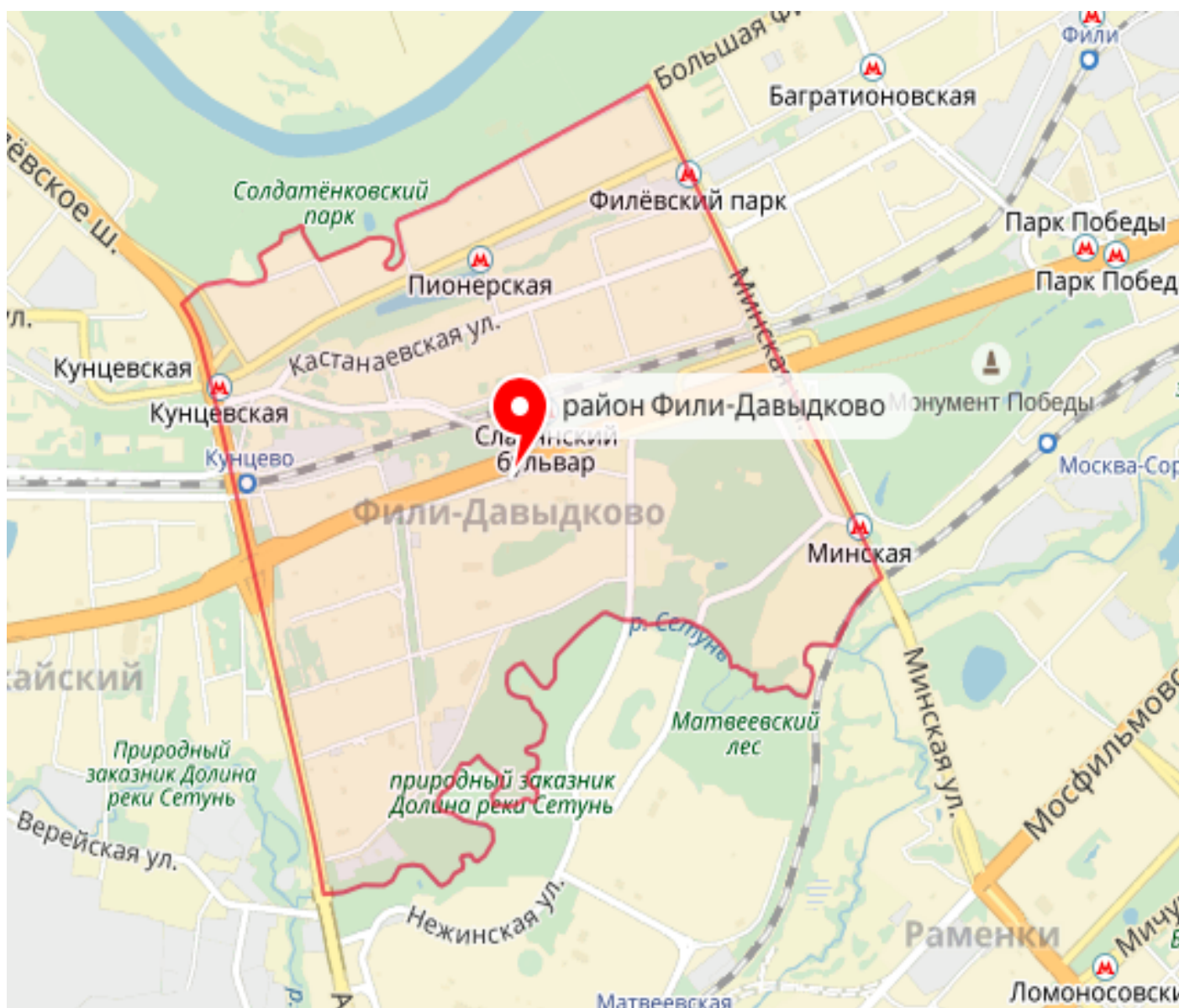
Фили-Давыдково в зеркале времени

Краеведческий Путеводитель

Москва, 2019

одержание

Общая информация.....	2
Символика района Фили-Давыдково.....	3
По следам истории.....	4
Фили-Давыдково сегодня.....	15
Инфраструктура района Фили-Давыдково.....	16
Улицы района Фили-Давыдково.....	16
Природные ресурсы. Экология района Фили-Давыдково.....	24
Экономика. Промышленность района Фили-Давыдково.....	25
Транспорт района Фили-Давыдково.....	25
Культура и искусство района Фили-Давыдково.....	25
Жилищно-коммунальное обеспечение. Градостроительная политика района Фили-Давыдково.....	27
Достопримечательности района Фили-Давыдково.....	27
Ближняя дача Сталина.....	30
Храмы района Фили-Давыдково.....	36
Памятники района Фили-Давыдково.....	39
Стихи о районе Фили-Давыдково.....	41
Заключение.....	48
Используемая литература и интернет источники.....	48



ОБЩАЯ ИНФОРМАЦИЯ

Фили-Давыдково является первичной административно-территориальной единицей города Москвы, образованной с учетом исторически сложившегося расселения жителей и перспектив социально-экономического развития территории. Район входит в Западный административный округ города Москвы, образован в ходе административной реформы 1991 года. Первоначально планировалось создание муниципальных округов Фили и Матвеевское-Давыдково, но в итоге 12 сентября 1991 года был создан временный муниципальный округ Фили-Давыдково. После принятия 5 июля 1995 года закона «О территориальном делении города Москвы» он получил статус района Фили-Давыдково, руководство жизнедеятельностью которого осуществляет Управа района Фили-Давыдково – официальный орган исполнительной власти и Муниципалитет – орган местного самоуправления.

Главная радиальная магистраль – Кутузовский проспект, пути Смоленского направления МЖД и расположенный между ними яблоневый сад разделяют район на две части – Давыдково к югу и

Фили-Мазилово к северу. Деревня Фили и исторический район Фили расположены восточнее, на территории соседнего района Филёвский Парк.

Фили-Давыдково относится к числу самых компактных районов столицы: его площадь составляет всего 695,71 га, численность населения – около 115 тыс. чел. Находится в центральной части Западного административного округа. Границы района установлены Постановлением Московской городской Думы от 5 июля 1995 года № 47 с учетом исторически сложившегося расселения, социально-экономического, демографического, экологического развития территории и конкретных планировочно-градостроительных решений, и проходят по оси Аминьевское шоссе, далее по осям: Рублевское шоссе, Звенигородской улице (включая домовладения №№ 12,14,16 корп. 2), Большой Филевской и Минской улицам, Северо-западной границе полосы отвода Киевского направления МЖД, реки Сетунь до Аминьевского шоссе. В северной части района находится особо охраняемая природная территории «Долина реки Сетунь» и закрытая парковая зона Волынский лес с территорией «ближней дачи» И. В. Сталина.

Главное преимущество Фили-Давыдково – его удачное расположение. Район достаточно удален от центра, при этом находится не на периферии и хорошо связан с другими территориями. Отличается хорошей, развитой инфраструктурой, включающей образовательные учреждения всех уровней от детских садов до институтов, библиотеки, центры культуры, досуга и спорта, медицинские учреждения, предприятия торговли. На его территории расположено много достопримечательностей, памятников истории и культуры.

В районе насчитывается 30 улиц, общей протяженностью 46,9 км, включая проезды.

СИМВОЛИКА РАЙОНА ФИЛИ-ДАВЫДКОВО

Герб

Геральдическое описание



В красном щите московской формы два черных с золотом перекрещенных орудийных ствола, сопровождаемые сверху золотой, повернутой вправо, каской кирасира с черным гребнем.

Флаг

Объяснение символики



Перекрещенные стволы орудий и золотая каска кирасира в красном поле символизируют победу русского оружия в Отечественной войне 1812 года, а также мужество и стойкость защитников Москвы. Муниципальное образование Фили-Давыдково в своем названии имеет прямое отношение

к Отечественной войне 1812 года, нашествию войск Наполеона, вооруженной борьбе с ними и изгнанию из России. Фили – место проведения знаменательного военного совета. Боевое прошлое нашло свое отражение и в других исторических событиях времен Василия III, Ивана Грозного, Смутного времени и Великой Отечественной войны 1941–1945 годов.

Описание флага

Флаг муниципального образования Фили-Давыдково представляет собой двустороннее, прямоугольное полотнище с соотношением сторон 2:3.

В центре красного полотнища помещено изображение двух черных с желтыми обводами перекрещенных орудийных стволов, и над ними обращенная к древку, желтая каска кирасира с черным гребнем. Габаритные размеры изображения составляют 11/24 длины и 13/16 ширины полотнища.

По следам истории

Свое название район получил по двум старинным селениям: селу Фили и деревне Давыдково. В его состав вошли земли деревень Давыдково и Мазилово, выселки Аминьево, часть села Кунцево с ныне сохранившимся храмом Знамения Божьей матери и одноименной железнодорожной станцией постройки 1912 года. На территории нынешнего района изначально располагались деревни Мазилово и Давыдково, а к северу от него на территории района Филёвский парк – деревня и усадьба Кунцево. В районе современной Инициативной улицы располагались выселки Аминьево. Позже разросшийся город Кунцево своей восточной частью также располагался на территории нынешнего района.

Село Кунцево известно с 1454 года, а село Мазилово – с 1627 года. Деревня Давыдково – моложе, она располагалась на месте современной Давыдковской улицы.

Земли западного Подмосковья с древних времен являлись вотчиной великих князей. По писцовым книгам и дарственным грамотам известно, что на левом берегу Хвилки (Фильки) находились деревни Кунцево, Гусарево, Ипская, Хвили (Фили), а на правом берегу – деревня Мазилово, в древние времена называемое Мазылово.

Гусарево – деревня на Москве-реке в два двора. В одном жило двое деловых людей, в другом один крестьянин. Сейчас на ее месте проходит Малая Филевская улица.

Ипское – бывшая деревня под Москвой, на Москве-реке, известная в XVII – XVIII веках. В 1454 году наместник ростовский Пётр Константинович передал две деревни у Крылатского, «Олферчиково да Ипское» Успенскому собору монастыря святого Саввы «на Москве, на Посаде». Входила во владения Льва Кирилловича Нарышкина – дяди Петра I, а до этого, вероятно, принадлежала княгине Ирине Мстиславской. В ней было три двора, в двух жило по одному крестьянину, в одном – два бобыля.

В конце XVII века деревню переселили к Мазилову. На ее месте Л. К. Нарышкин посадил липовую рощу. В настоящее время территория Филевского парка.

Мазилово – Документов о первоначальной истории Мазилова не сохранилось. Старожилы объясняли название своей деревни так: мол, в далекие времена извозчиков, возивших в Москву разные грузы, обязывали смазывать дегтем колеса телег, чтобы они не скрипели в городе и своим скрипом не беспокоили горожан. Бытовали и другие шутливые версии.

Серьезное предположение о происхождении названия деревни указывается историками на основании изучения родословных древнерусских имен. Известный историк, академик Степан

Борисович Веселовский (1876-1952) в своем «Ономастиконе» – справочнике древнерусских имен, прозвищ и фамилий, обратил внимание на употребление фамилии Мазиллов в древнем Новгороде. Он приводит случаи употребления фамилии Мазиллов: «Степан Мазиллов, сытник великого князя в Новгороде; Иван Гордиев Мазиллов, подьячий, Новгород». Есть мнения, свидетельствующие о том, что деревня Мазилово уже существовала в XVI и даже ещё раньше – в XV веке. По некоторым данным в середине XVI века, она являлась довольно крупной, насчитывающей 10 дворов, 16 душ мужского пола, тогда как другие деревни насчитывали 1-2 двора.

Великий князь московский Иван III повел гибкую политику и, учитывая вольнолюбивый нрав новгородцев, стал поощрять тех, кто изъявлял желание переселиться в Московское княжество. В то время происходило взаимопереселение новгородцев к Москве и москвичей к Новгороду. Некоторые историки предполагают, что среди этих переселенцев мог быть и сытник Степан Мазиллов, давший название подмосковной деревне. Поскольку особы с таким положением переезжали со своей челядью, то становится понятным, почему Мазилово выделялось большим количеством дворов. Но это только догадка, версия, пока не подтвержденная документально. Поэтому официальным летоисчислением истории деревни принято считать 1627 год, когда, как и Фили, она принадлежала Ирине Ивановне Мстиславской, инокине Вознесенского монастыря, в числе "тянувших" к селу Фили деревень упоминается и деревня Мазилово из 6 крестьянских и 4 бобыльских дворов с 14 жителями.

После смерти инокини все имущество было отписано в дворцовое ведомство, и по данным 1646 года здесь значилось 13 дворов, где проживало 25 крестьян. На протяжении полувека деревня являлась дворцовым владением, и в конце XVII в. здесь числился 31 житель.

Деревня располагалась на правом берегу реки Фильки. Эта незатейливая речушка в половодье становилась полноводным потоком, сметавшим все на своем пути. За сотни лет неустанной работы Филька проторила себе путь до Москвы-реки и подобно ей превратила правый берег в обрывистые овраги, оставив по левому – плавно спускающуюся равнину. В половодье она становилась непроходимой, что затрудняло сообщение жителей деревень Мазилово, Давыдково, Волынского с левобережьем, на котором стояла церковь в селце Кунцево и где проходила Звенигородская дорога. Для того, чтобы беспрепятственно преодолеть непредсказуемую речку, на ней построили плотину, в результате чего образовался Мазилловский пруд, который упоминается в Указе царевны Софьи-сводной сестры будущего императора Петра I. По этому указу усадьба Кунцево, с прилегающими землями, отдавалась в ведение патриарха Московского и всея Руси Иоакима.

В 1689 г. Петр I жалуется из Приказа большого дворца своему родному дяде, брату царицы Натальи Кирилловны, боярину Льву Кирилловичу Нарышкину село Фили вместе с деревней Мазилово. 11 июня того же года имение было утверждено за ним отказной книгой. Согласно этому документу в Мазилове в тот момент было 12 дворов, а центр владения – село Фили было лишь немногим крупнее и состояло из 17 дворов. Нарышкины владели деревней вплоть до реформы 1861 года.

На рубеже XVII-XVIII веков Лев Кириллович активно обустроивает свою вотчину и, в частности, переносит крестьянские дворы из села Фили на большую Можайскую дорогу. Часть крестьян переселилась в Мазилово. Сюда же были выселены и крестьяне из двух небольших, каждая в два двора, деревушек Гусаревой и Ипской. Благодаря этим действиям, в 1704 году в Мазилове было 20 дворов и 58 жителей. В дальнейшем численность населения деревни продолжала расти, и в 1774 году здесь уже проживало 168 крестьян.

После Льва Кирилловича Мазиловом владели его дети. С 1760-х до 1820-х годов сын Александра Львовича - Лев, а затем его внук Александр.

Сохранившиеся описания Мазилова за XVIII-XIX веков позволяют проследить, как менялась численность населения в эти десятилетия. В первые годы XVIII в. часть крестьян была сдана в рекруты, а часть переведена Нарышкиными в дворовые люди, и в 1709 году здесь значилось лишь 14 дворов и 42 человека. Только к 1721 году число жителей возросло до 62 душ. К середине XVIII в. в деревне считалось 77 душ мужского пола. В 1774 году тут имелось уже 168 душ – 86 мужчин и 82 женщины. В 1823 году – 38 дворов, с населением в 280 душ обоего пола, а к началу XX столетия – 153 дома и более 800 душ. По данным середины XIX в., здесь значилось уже 40 дворов, где проживало 165 мужчин и 120 женщин. Накануне отмены крепостного права имение находилось на грани разорения. Значительные долги вынудили А. К. Нарышкина в 1851 г. заложить деревню в Московском опекуновском совете, но и полученных денег не хватило на оплату всех долгов по

вексельям. Не лучшим было и положение крестьян. На каждую душу приходилось всего чуть больше десятины земли, в то время как оброк составлял 9 рублей с души. Также приходилось обрабатывать барщину на господском дворе и в саду.

Война 1812 года самым непосредственным образом затронула деревню. Если в 1811 году здесь проживало 129 крестьян, то в 1816 году – 101. Ряд крестьян не вернулись из ополчения, многие были убиты неприятелем. В этих условиях А. Л. Нарышкину ничего не оставалось делать, как переселить в Мазилово 19 человек из своих шацкой и балашовской вотчин. Несмотря на все усилия, к моменту отмены крепостного права филевское имение Нарышкиных было почти разорено.

С 1840-х годов XIX столетия Мазилово становится дачной местностью, но значителен в числе наименее удобных, кругом наблюдалась какая-то не обустроенность. Несмотря на это, оно пользовалось популярностью, и было переполнено дачниками. Люди переезжали сюда с появлением первой зеленой травки и уезжали перед Покровом, в октябре, в преддверии серьезных морозов. Летом, проживая на даче, можно было неплохо экономить на расходах по жилью: за небольшую цену 50–60 рублей на четыре-пять месяцев снимались дома в то время, когда на этот срок можно было вовсе отказаться от аренды московской квартиры.

Но что же было плохого? Дорога. Направленная на Мазилово, она никого не устраивала, шла от Дорогомиловской заставы, к которой не было в то время даже конной железной дороги. Поэтому до Мазиловской дороги надо было либо семь верст идти из города пешком, либо дорого платить извозчику, потому что в обратную сторону пассажира он бы ни за что не нашел. Правда имелся и другой путь. По Брестской железной дороге доезжали до полустанка Кунцево, от него возвращались назад в сторону города пешком минут сорок по совершенно открытой местности, часто под солнечным припеком или под дождем, бредя грязной и пыльной дорогой посреди пашни.

Когда ехали в Мазилово от московской окраины – Дорогомиловского кладбища, то долго пассажиров мучило сильнейшее зловоние от скотобойни, которая стояла прямо у дороги. В этих местах постоянно бродили толпы нищих. Проехав немного подальше, приходилось пересечь проселок в глубоких рытвинах. А там уже было рукой подать до знаменитого на всю округу Мазиловского моста. Со второй половины XIX века весной наполовину развалившийся мост был буквально «объездным», причем либо справа, либо слева – без разницы, через какие-то канавы и полноводные лужи.

Предположительно, именно здесь сложился давний анекдот об Алексее Степановиче Хомякове (1804–1860). Этот писатель, ученый-философ, глава славянофилов, ехал как-то проселком на рыдване, запряженном шестеркой лошадей. Экипаж подъехал к мосту через речушку, и возница вздумал на него въехать. Как только лошади вступили на переправу, мост неожиданно провалился. Колеса завязли в грязи, а лошади застряли ногами между бревнами и отчаянно ржали. На помощь, побросав работу, бежали сельские мужики. Они принялись вытаскивать потерпевшую крушение колымагу и спасать лошадок. Но тут среди работающего народа знаменитый славянофил и борец с крепостничеством вдруг решил произнести назидательную философскую речь. Хомяков с пафосом стал упрекать своих спасителей в отвратительном состоянии дороги и местного моста. По окончании мужицкой возни и выступления оратора один работавший старик крестьян не сдержался, подошел к барину и сказал: «Ну уж и ты-то хорош! Видишь мост, нет, чтобы его объехать, так прешь прямо на него! Чудной какой-то ты, барин!» Ученый затих и задумался...

Объезд Мазиловского моста выводил каждого ездока почти до Филей. По подъезде вновь к Мазилу он опять попадал в царство ям, ухабов и бугров в тех местах, где должна была бы быть улица. Ни в поселении, ни вокруг него практически не было никакой зелени – полное безлесье, а при домах – убогие и жалкие редкие палисаднички. Кроме того моста, других достопримечательностей здесь не было. Дачники жили перезнакомившись между собой, одним коллективом, часто заходя друг к другу в гости, мило и дружелюбно.

Из воспоминаний очевидцев: «На краю Мазилова по дну оврага протекал маленький и грязный ручеек, который около села Кунцева образовывал большой пруд. На этом пруду летом ставилось около десятка рогожных купален. Не только они одни были удовольствием дачников, но и прогулки в Кунцево – скачки через ручей вброд или в обход через плотину, преодолев которую можно было попасть в посаженную в 1870-х годах аллею, приводившую к дому владельца Кунцева». В этом селе жизнь протекала совсем иная. Здесь прохлаждалось на отдыхе только богатое купечество. Купцы и

купчихи по вечерам восседали на краю крутого берега Москвы-реки на большой скамейке, прозванной ими же Биржею. Мазилловцы к этому месту подходить не смели. Таков был закон.

В последующее время история Мазилова была типичной для большинства пригородных подмосковных селений. До середины 20-х годов прошлого века западная окраина Подмосквья входила в Троице-Голенищевскую волость Московской губернии. Мазилловские крестьяне в 1914 году поделили между собой общинную землю и стали собственниками своих наделов. На одну семью приходилось около полутора гектаров пахотной земли. Благодаря живописности округи начинает развиваться дачный промысел, и основной доход жители деревни начинают получать от сдачи внаём домов на лето дачникам. Летом все от мала до велика выращивали овощи и сеяли злаки, в основном овес и рожь, зимой же занимались плетением клеток для певчих птиц, которых водилось здесь превеликое множество. Отлов пернатых являлся промыслом местного населения вплоть до 60-х годов XX века. Известный поэт Э. Багрицкий, живший некоторое время в Кунцево, написал в поэме «Птицелов»:

Трудно дело птицелова:
Заучи повадки птичьи,
Помни время перелетов
Разным посвистом свисти...

Также местные жители доставляли глину на кирпичные заводы.

В 1920-е годы XX столетия эта местность включается в черту Москвы. В 1926 году был образован город Кунцево, а в 1929 году – Кунцевский район Московской области общей площадью 42090 гектаров. Тогда в Кунцевский район входили Фили, Кутузовская слобода, поселки Рублево и Внуково, деревни Мазилово, Давыдково, Крылатское и другие. В 1932-1934 гг. из района были выведены Фили, Кутузовская слобода, позже поселки Рублево и Внуково. Таким образом, площадь Кунцевского района к 1956 году сократилась до 3577 га. Строители появились здесь в 1927 году, а уже к 1939 году были возведены первые десятки домов, школы, культурно-бытовые учреждения.

В 1929 году началась коллективизация сельского хозяйства. В Мазилове был организован колхоз. Коллективизация проходила трудно. В Кунцевском районе на 1 января 1930 года в колхозы вступило только 10,5% крестьянских хозяйств. Развернулась борьба с зажиточными крестьянами, не желавшими вступать в колхозы.

Колхоз «Мазилловский» в первые годы коллективизации считался благополучным. Население не имело больших земельных наделов, т.е. были середняками. Многие работали на московских предприятиях, сдавали на лето дачи, имели свои огороды, занимались различными промыслами. Костяк колхоза составляли коренные жители – крестьяне.

В 30-х годах прошлого столетия население Мазилова быстро выросло за счет приезжих, большинство которых поступило работать на филевские и кунцевские фабрики и заводы. Среди коренных жителей деревни Мазилово были фамилии: Бабеновы, Соколовы, Сеницыны, Соины. Встречались устоявшиеся прозвища: Бурай, Сарыч, Шиши, Лопырь и другие. В довоенное время и в Великую Отечественную войну, помимо работы в колхозе, жители выращивали на приусадебных участках для продажи картошку, лук, редис, огурцы и другие овощи. Для полива требовалось много воды, которую доставляли, в основном дети и подростки, из Мазилловского пруда или из колодца. Первая водоразборная колонка появилась после войны, в 50-х годах. Большинство крестьян деревни держали кур, свиней, ребе – коров, овец, коз.

В период весеннего ледохода мужчины ловили рыбу на Москва-реке. Для этого во многих домах имелись «наметки» - большая треугольная сеть с мотней в виде сачка на длинном шесте. Уловы были хорошими. В мазилловском пруду водилось много карасей. Пытались развести в нем сазана и карпа, но не получилось.

Благодаря своей домовитости и трудолюбию мазилловские жители относительно благополучно переживали голодные годы войн и других потрясений.

Главная усадьба колхоза «Мазилловский» находилась на левом берегу Фильки, почти сразу за плотиной мазилловского пруда, в сотне метров от места, где сейчас станция метро «Пионерская» по Малой Филевской улице, если следовать в сторону станции метро «Филевский парк». У въезда в

усадьбу стоял навес с напольными весами для взвешивания транспорта и грузов. В самой усадьбе находился конный двор, напротив которого кузница и навес для сельхозтехники. Правление колхоза располагалось в небольшой белой мазанке, имелась рига и сараи различного назначения. Большую площадь до улицы Красная, сейчас Большая Филевская, занимали парники и теплицы, где выращивали огурцы, помидоры и другие овощи. За главной колхозной усадьбой имелось большое поле до того места, где сейчас Городская больница № 51. За этим полем начинался поселок им. Орджоникидзе. Колхоз «Мазилковский» в основном занимался овощеводством, имелся фруктово-ягодный сад.

Мазилово было электрифицировано в начале 30-х годов. Позже почти к каждому дому подвели линии радиотрансляции и выдали репродукторы.

Великую Отечественную войну обыватели Мазилова воочию увидели в ночь с 22 на 23 июля, ровно через месяц после ее начала, когда был совершен первый воздушный налет на столицу. Небо на востоке засветилось лучами прожекторов и следами от трассирующих снарядов. Утром жители увидели огромное черное облако – горел толевый завод у железнодорожной станции Фили.

Вначале войны по радио объявляли учебные воздушные тревоги. Население готовили к противовоздушной обороне. И все же первый налет вражеской авиации вызвал переполох. Оборудованных бомбоубежищ в Мазилове не было. В некоторых домах были добротные погреба для хранения овощей и домашних заготовок, где и укрывались жители. За время войны Мазилово не подвергалось бомбардировке. Немецкая авиация бомбила фабрики, заводы, учреждения Москвы и Кунцева. Опасность во время налетов авиации представляли осколки зенитных снарядов. Зенитные орудия и аэростаты ПВО разместили на полях Мазилова. В самой деревне, на ул. Школьной, находилось аэростатное подразделение, которое обслуживали в основном, девушки. Аэростат поднимался в небо вечером, удерживался на высоте тросом лебедки, которая монтировалась на грузовике. Бомбардировщики летели к Москве выше аэростатного заграждения, что затрудняло прицельное бомбометание. Самолеты шли группами. Перед ними зенитные орудия создавали заградительную полосу из сотен и тысяч рвущих снарядов. Головки снарядов и их осколки разлетались на большие расстояния, покрывая значительные площади.

В августе 1941 года несколько мужчин из Мазилова ушли в Московское народное ополчение. Большинство из них не вернулось домой.

Колхозные поля к осени были подготовлены к обороне Москвы: построены ДОТы, ЖБОТы, блиндажи, окопы, вырыты два противотанковых рва – один на месте современной Минской улицы, другой посреди поля между Мазиловым и Рублевским шоссе. Эти сооружения использовались до 1944 года для подготовки маршевых рот перед отправкой их на фронт. Оборудованных казарм для размещения военнослужащих в Мазилове не было. Пополнение на время подготовки определялись по домам деревни в порядке уплотнения жильцов, которые охотно пускали на постой т. к. военные обеспечивали их дровами и нередко подкармливали солдатским харчем. Сами солдаты с утра до ночи, а часто и ночью, учились ходить в атаки, стрелять, выживать и побеждать. Тысячи солдат, сержантов и офицеров, прошедших подготовку, были отправлены из Мазилова прямо на фронт.

После окончания Великой Отечественной войны еще 15 лет деревня Мазилово мирно дымила печными трубами подмосковное небо. Молодежь училась, работала, а свободное время проводило в клубе, занималась спортом. Старшее поколение за кружкой пива в «Шалмане» вспоминало как хорошо жилось до войны и напрягало все силы на восстановление разрушенного войной народного хозяйства. А потом большинство жителей разъехались - расселились по разным районам Москвы, оставив землю предков.

В 1950 году произошло объединение колхозов. В Кунцевском районе вместо 67 их стало 15. Колхозы деревень Мазилово, Троице - Голенищево, Каменная плотина, Гладышево, Давыдково объединили в колхоз имени Сталина.

В те же 1950-е годы в Мазилово насчитывалось несколько улиц и переулков: Главная, Школьная, Полевая, Средняя, Овражная, Прудовая.

Главная улица (ныне – в составе Кастанаевской улицы) начиналась от нынешних домов № 27 корпус 1 и 36 корпус 1 и шла до пересечения Т-образным перекрестком со Школьной улицей (трассировка Главной улицы на этом участке совпадает с нынешней Кастанаевской улицей).

Параллельно Главной улице располагались Полевая, Средняя и Овражная улицы, соединявшиеся между собой рядом перпендикулярных им переулков.

Овражная улица проходила от дома № 35 корпус 1 по улице Олеко Дундича мимо деревенского кладбища (ныне застроено, часть могил перевезена на другие кладбища Москвы) до района дома № 44 по Кастанаевской улице.

Полевая улица проходила от современного дома № 27 корпус 5 по Кастанаевской улице до пересечения её со Школьной улицей (теперь здесь стоит дом № 41 строение 2).

Прудовая улица отходила от Школьной на северо-западной окраине деревни близ Мазилковского пруда и шла в сторону города Кунцево. Начиналась она около нынешних вестибюлей станции метро Пионерская, затем проходила мимо современных домов № 26 и 26 корпус 1 по Малой Филёвской улице, далее пересекала современную улицу Полосухина, пролегла около нынешнего дома № 34 корпус 2 по Малой Филёвской улице, после пересекала 1-й Звенигородский переулок (ныне – Звенигородский переулок, без номера) и близ современного дома № 40 корпус 1 по Малой Филёвской улице переходила в Звенигородскую улицу города Кунцево (эта часть улицы ныне упразднена и застроена).

11 сентября 2014 года также получила наименование Мазилковская улица, проходящая между Малой Филёвской и Кастанаевской улицей.

Средняя улица начиналась от нынешнего дома № 36 корпус 2 и заканчивалась между домами № 46 и 42 корпус 1 по Кастанаевской улице.

Школьная улица – начиналась от Можайского шоссе, ныне – Кутузовский проспект, близ того места, где сейчас расположен северный вестибюль станции метро «Славянский бульвар» и пересекаются Старое Рублёвское шоссе и Кутузовский проспект. Она была основной подъездной дорогой в деревню со стороны Москвы. Школьная улица перпендикулярно пересекала Белорусское направление Московской железной дороги и шла на северо-запад между домами № 18 корпус 1 по улице Герасима Курина и № 1 по Тарутинской улице. После пересечения с Главной улицей (ныне – Кастанаевская улица) приобретала дугообразную форму и выходила к Мазилковскому пруду, мимо которого шла по дамбе (теперь здесь безымянный проезд, который вполне можно назвать Мазилковским, и вестибюли станции метро «Пионерская»). Затем Школьная улица после отхождения от неё Прудовой улицы снова направлялась на северо-запад в сторону бывшей усадьбы Кунцево, где близ дома № 59, корпус 1 по Большой Филёвской улице пересекалась с продолжением улицы Воровского посёлка Фили (ныне – Большая Филёвская улица) и заканчивалась через сотню метров.

Решение о создании «Большой Москвы» было вызвано проблемой перенаселенности столицы. Старожилы – москвичи помнят послевоенную Москву и ближнее Подмосковье с их бараками, подвалами, коммуналками, битком заселенными так, что в некоторых семьях спать приходилось на полу т. к. не хватало «жилплощади», где бы поставить кровать. Тогда и пошли под снос деревни и поселки, уступая место домам от пяти до двенадцати этажом, повышающим норму с довоенных четырех квадратных метров на человека до шести в домах «со всеми удобствами».

Основное жилищное строительство развернулось в 1960-е годы, когда происходила массовая застройка нового микрорайона Фили-Мазилово. Многоэтажное строительство началось в Филях – поселке им. Орджоникидзе и на ул. Кастанаевской для работников заводов № 22 им. Горбунова, Авторемонтного, «Красная труба», мясокомбината им. Микояна.

В начале 60-х годов XX века, когда строилась линия метро, инженеры-проектировщики обследовали плотину, укротившую речку Фильку. Они восхищались добротностью сооружения. По всей видимости, возводили плотину мастера церковного строительства, на что указывала кованая решетка, огораживающая приемный коллектор диаметром 3-4 метра. Прослужив не одну сотню лет, приемник такого большого диаметра и такой же высоты переходил в водовод, диаметром немного меньшим и длиной 25-30 метров, который заканчивался ровной плоской площадкой, ограниченной по обеим сторонам наклонными стенками в виде развернутой книги. Стены эти от времени рухнули, сливная площадка тоже разрушилась, а приемное кольцо и сама труба водовода стояли крепко, только кое-где под штукатуркой, размытой водой и временем проглядывала кирпичная кладка. Во

время прокладки Филевской линии метро Фильку заключили в трубу, старинную плотину разрушили. Для слива воды из Мазиловского пруда устроили новый водовод, отчего зеркало пруда опустилось на 1-1,5 м.

Дорога, благодаря построенной плотине, соединила население левого и правого берегов Фильки. Она начиналась от нынешнего перехода под железной дорогой в районе станции метро «Славянский бульвар», далее шла под небольшим уклоном к Мазиловскому пруду, где сейчас проезд, соединяющий улицы Кастанаевскую и Малую Филевскую, и поднималась к храму «Знамение Божией Матери».

Восемь лет городские чиновники упорядочивали названия улиц и проспектов, пока Указом Президиума Верховного Совета РСФСР от 25.11.1968 года было узаконено новое районирование Москвы. Так на месте областного города Кунцево на карте появился Кунцевский район столицы. В эти же перекроечные годы затерялось в межкабинетье древнее с не очень благозвучным названием Мазилово. Район Фили – Мазилово, наносившийся на карты в 1970-е и 1980-е годы, исчез при создании нового административного деления Москвы. Название «Мазилово» в современных топонимах сохранилось в названии Мазиловского пруда и электрической подстанции № 361 «Мазилово».

12 сентября 1991 в результате административной реформы 1991 года большая часть территории Мазилова вошла в состав муниципального округа Фили – Давыдково.

Давыдково Первым свидетельством поселения человека в районе Давыдково является могильник фатьяновской культуры, датированный II тысячелетием до н. э. При разработке Давыдковского гравийного карьера на левом берегу Сетуни внезапно обнажился грунт и открылось погребение скорченного человека с каменными орудиями – кремневой ножевидной пластинкой, каменным топором – молотком с просверленным отверстием для рукоятки и лепным горшком сферической формы с орнаментом в виде оттиска веревочки. Это были характерные находки эпохи бронзы – II тысячелетия до нашей эры.

Бывшая старинная деревня располагалась в 10 километрах к западу от Москвы, между рекой Сетунией и Можайской дорогой. На юго-востоке она соседствовала с селом Волынским, к которому некогда была приписана, на востоке находилась Поклонная гора, на северо-западе граничила с Кунцевом.

В те времена названия деревень давалось от личных прозвищ первых жителей, заселивших эти места. Вот и Давыдково произошло от имени Давыдка, уменьшительного от Давыд. Давыд был третий сын Дмитрия Боброка-Волынского – гедеминовского воеводы Дмитрия Донского, героя Куликовской битвы. Он переехал в Москву из Волыни около 1367 года и стал владельцем соседнего села Волыньское во второй половине XIV века. Таким образом, весьма возможно, что в это время деревня Давыдково уже существовала. Сам Давыд Волынский положил начало боярскому роду Вороных-Волынских, который иссяк только в конце XVI века.

Первые письменные упоминания о Давыдково относятся к 1623 году. Вместе с селом Волынским оно входило к концу XVI века в состав царских владений. Иван Грозный в 1572 году в своей духовной отказал их старшему сыну Ивану. После гибели Ивана Ивановича от руки отца земли отошли младшему сыну Фёдору Ивановичу, ставшему царём. При нём деревни стали собственностью окольного Андрея Петровича Клешнина, дядьки царя и ближайшего помощника Бориса Годунова, которой он владел вплоть до своей смерти в 1599 году.

Во время смутного времени Давыдково возвращается в число государевых вотчин, а оттуда попадает во владение любимца новоизбранного царя Михаила Романова – князя Афанасия Васильевича Лобанова-Ростовского, который владел деревней в плоть до своей смерти. Согласно писцовой книге 1623 года в деревне Давыдково вместе с селом Волынским, деревней Очаково и пустошами числилось 988 десятин пахотной земли, 24 крестьянских двора, в них 33 души мужского пола.

В 1629 году, после смерти князя, деревню приобретает боярыня Ирина Никитична Годунова, тетка царя Михаила Федоровича, затем она достается касимовским царевичам.

В 1639 году деревня Давыдково была отдана во владения касимовского царевича Сеида Бурхана Араслановича, который после крещения стал Василием Араслановичем. Он переводит в Давыдково

из Волынского крестьянские дворы, расчищая последнее для своего имения. По переписи населения 1646 года вместе с селом Волынским и деревней Очаково в деревне Давыдково числится 28 крестьянских дворов с 60 душами мужского пола. А в 1678 году в деревне Давыдково было 16 крестьянских дворов с 51 душой мужского пола.

После смерти Василия Араслановича в 1679 году деревня перешла к его сыну царевичу Ивану Васильевичу, который там устраивает сокольничий двор.

Иван Васильевич в 1729 году (по другим данным в 1717 году) отдает имение своей племяннице, княгине Прасковье Юрьевне Долгорукой, урождённой Хилковой, которая была замужем за Алексеем Григорьевичем Долгоруким. Алексей Григорьевич, фаворит Петра II и отец невесты императора, при Анне Иоанновне впал в немилость, был в 1730 году лишён всех владений и выслан с семьёй в Березов. На этом злключения семьи не кончаются. В 1737 году на ссыльных поступает донос, после двухлетнего следствия за государственную измену были казнены три брата Алексея Григорьевича и его сын Иван Алексеевич. В 1742 году Елизавета Петровна возвращает оставшихся Долгоруковых ко двору и отдает им некоторые владения отца, в том числе Волынское с Давыдковым. Через год наследники передают село вдове казнённого Ивана Алексеевича Наталье Борисовне, урождённой Шереметьевой. Наталья Борисовна, пережившая ссылку и смерть мужа, мемуаристка и одна из первых русских писательниц, в 1758 году постригается в монахини и передает имение своему старшему сыну Михаилу Ивановичу. При Михаиле Ивановиче, почетном опекуне Московского воспитательного дома, в августе 1766 года производится межевание имения. Согласно нему в Давыдково тогда жило 69 душ, на одну больше, чем в Волынском. Обе деревни возделывали чуть больше 29 га пашен. По всей видимости, сразу после межевания имение уступается родному брату Натальи Борисовны, Сергею Борисовичу Шереметьеву, который, однако, уже в 1768 году умирает, не оставив наследников. Его жена, Фетинья Яковлевна скончалась в 1777 году. Возможно, до тех пор Давыдково находилось в её владении.

Следующей известной владелицей деревни в конце XVIII – начале XIX веков была бригадирша Аксинья Ивановна Челищева. А затем, примерно с 1830-х годов, ее купил коллежский ассессор Авраамий Петрович Хвощинский. Позже имение перешло к его сыну, отставному майору и коллекционеру Николаю Авраамовичу.

Деревня в середине XIX века была известным поставщиком клубники в Москву и с 1840-х годов становится популярным дачным пригородом.

В сороковых годах здесь отдыхал известный общественный деятель и историк Т. Н. Грановский, в 1862 году на своей даче в Давыдково жил поэт А. Н. Плещеев, через три года поселился писатель А. Ф. Писемский. В семидесятые годы в окрестностях деревни художник И. Н. Крамской начал писать свои этюды. Также здесь проживали актриса А. И. Шуберт и композитор М. А. Балакирев. К концу XIX столетия деревня выросла в довольно большой дачный поселок. Дачники жили каждое лето в деревне вплоть до 30-х годов XX века. Это была очень хорошая статья дохода для жителей Давыдково.

Обслуживали дачников и вели домашнее хозяйство женщины. Мужчины занимались в основном извозчицким промыслом на соседней смоленской дороге. Доходы от сдачи дач и извоза основали благополучие деревни. На рубеже веков женщины в Давыдково могли себе позволить одеваться по-городскому в шёлк и бархат. Только самые бедные нанимались в соседние Мазилово и Матвеевское на работу в огороды.

Перед 1917 годом имение было во владении Кнопов, влиятельной банкирской семьи, богатство которой пошло от основателя её Людвиг Кнопа, поставлявшего английские текстильные станки на российские предприятия.

Во время революции Давыдково не осталось в стороне от веяний времени. Жители участвовали в разгроме и разграблении волынского имения Кнопов.

В 1918 году в деревне размещаются созданные по инициативе Ленина московские 4-й и 15-й воздухоплавательные отряды. Это были одни из первых «социалистических воздухоплавательных отрядов». В 1921 году они переезжают в Кунцево. При новой власти деревня постепенно теряет привлекательность тихого дачного места. С одной стороны сказывается близость быстро растущей Москвы, с другой – исчезновение богатых дачников. Вместо них соседом деревни становится иной дачник.

В 1930-х годах на поле восточнее села сажаются сосны. Пересекающее его Рублевское шоссе отводится к Можайскому шоссе и там начинается строительство ближней дачи Сталина И. В.

Некоторые жители Давыдково после постройки были наняты на работу на дачах Сталина и Жданова, находящейся по соседству. Работали в основном на собственной ферме, огороде и по дому. Работа на главу страны помогла прокормиться в голодные военные годы. По распоряжению Сталина работники могли выносить домой обильные остатки провианта.

После образования в 1929 году Кунцевского района Московской области, деревня, именуемая теперь селом, административно образовывала Давыдковский сельсовет. Одновременно проводится коллективизация крестьянских хозяйств и организовывается колхоз «Давыдковский», который стал местом работы для многих сельчан.

Коллективизация встретила сопротивление во всем Кунцевском районе. Сельские жители и после революции жили в основном за счет частного промысла, что давало им скромный достаток, но было неприемлемым в глазах новых властей. На 1 января 1930 года в колхозы вступило только 10,3 % крестьянских хозяйств. В колхозы без сопротивления шли бедные крестьяне, у кого не было крепкого домашнего хозяйства. Одновременно развернулась борьба с зажиточными крестьянами, не желавшими вступать в колхозы. Через два года уже 66,7 % крестьян оказались охвачены коллективизацией, а на 1 июня 1934 года – 86,9 %. Давыдково не было эпицентром сопротивления, так как большинство жителей слабо зависело от сельского хозяйства. В это же время в других селах Кунцевского района коллективизация привела к массовому поиску новых способов заработка, так как заработанного на трудодни хватало только на полуголодное существование семей колхозников. Созданные по принципу одна деревня – один колхоз хозяйства были слишком мелкими, для того чтобы эффективно использовать сельскохозяйственную технику.

В 1950 году колхозы были укрупнены. Давыдковское хозяйство вместе с соседями Троице-Голенищева, Каменной Плотины, Гладышева и Мазилова объединили в колхоз им. Сталина. Основные культуры, выращиваемые в колхозах на первых порах, были те же, что и при единоличном ведении хозяйства – рожь и овёс. В 1930 году под зерновыми было занято 41,1 % всей посевной площади, а под овощи – лишь 8,1 %. К 1934 году по указанию сверху пропорции изменили в сторону высокодоходных культур: зерновые – 23,3 %; овощи – 28,3 %

Великая Отечественная война непосредственно затронула село, когда осенью 1941 года для обороны Москвы возле Давыдково была построена Кунцевская линия обороны. Первая линия, Кунцевский противотанковый ров, большой дугой огибало Давыдково от Крылатского, западнее современного Аминьевского шоссе и вдоль реки Сетуни. Само Давыдково во второй половине октября 1941 года стало местом расположения 3-го стрелкового батальона, набранного из ополченцев Ленинского района Москвы и 2-го стрелкового полка. Сюда ополченцы выдвинулись от места формирования, который находился по адресу Кутузовский проезд, дом № 6. У Давыдково они возводили оборонительные укрепления и одновременно, изучая военное дело, готовились к боям. Кроме названного оборонительного рва западнее Кунцево осенью 1941 года были построены другие фортификационные линии, которые находились в непосредственной близости от села. Они состояли из противотанковых рвов, противотанковых ежей, пулеметных точек и других: в районе современной Кременчугской улицы, наискос пересекая её и опираясь на Сетунь, в районе Старорублевского шоссе, отходя от Можайского шоссе на север, чуть западнее современной Минской улицы, отходя от Можайского шоссе на север и юг.

Противник на Можайском направлении был остановлен намного западнее Давыдково, и таким образом непосредственно вокруг села боевых столкновений не было.

План инженерных сооружений московского укрепленного района на 1942 год предусматривал переднюю линию обороны гораздо восточнее Давыдково, на удобной для защиты Поклонной горе, на уровне Триумфальной арки, таким образом оставляя противнику пригороды, включая Давыдково.

После того, как неприятель был отброшен от столицы, до 1944 года оборонительные сооружения использовались для подготовки маршевых рот перед отправкой их на фронт. Оборудованных казарм для размещения военнослужащих в округе не было. Пополнение на время подготовки определялись по домам соседних сел в порядке уплотнения жильцов, которые охотно пускали на постой, потому что военные обеспечивали их дровами и нередко подкармливали солдатской едой.

Большая часть мужского населения Давыдково ушла на фронт, после войны многие из них не вернулись. Известно о 24 погибших и без вести пропавших. Чтобы прокормить семьи, женщинам пришлось пойти работать на окрестные заводы и фабрики, многие стали кондукторами в Филевском автобусном парке.

Возможно, из-за близости места жительства Сталина, часть населения Давыдково в конце 40-х годов подверглась репрессиям. За одни сутки из села были выселены немногочисленные евреи, армяне и татары. Большинство смогли после смерти Сталина вернуться обратно.

В послевоенное время село постепенно становится пригородом Кунцево – в 1950-х годах вплотную к нему строятся новые кунцевские кварталы на улицах Ватутина, Артамонова и Инициативной. С другой стороны, в это время граница Москвы продвинулась уже к нынешнему перекрестку Кутузовского проспекта и Минской улицы. Уже генплан 1935 года предусматривал значительное расширение Москвы на запад. Таким образом, в послевоенный период было очевидно, что деревня скоро станет частью одного из соседних городов.

В 1960 году деревня вместе с близлежащими территориями вошла в состав Москвы. В первой половине 1960-х под руководством архитекторов М. А. Минкуса и В. Г. Гельфрейха был разработан проект застройки Давыдково.

Согласно проекту предполагалось создать обширный жилой район с экспериментальной застройкой и водохранилищем с зелёной зоной, образованным из долины реки Сетунь. Центром района должны были стать три 22-этажные жилые башни в зелёной зоне посреди новой застройки. В реализованном варианте таким центром стал Славянский бульвар с торговой зоной. После смерти Минкуса в 1963 году проект был упрощен, а застройка произведена в 1968 - 1972 годы по единому проекту архитекторов

А. Афанасьева, Е. Раевской, А. Часова, инженера Ю. Аврутина и других. Экспериментальная застройка появилась только на Славянском бульваре, вдоль которого на протяжении 800 м была создана торгово-пешеходная зона с четырьмя многоэтажными вертикальными башнями и четырьмя 13-этажными жилыми корпусами с магазинами «Гастроном», кафе «Славянка» с магазином «Кулинария», универсамом «Минск» и магазином самообслуживания «Хозяйственный». Для удобства жителей складские помещения торговой зоны убрали в подземное пространство, объединённое транспортным туннелем. Жилая часть домов расположилась на большой платформе, её отделили от магазинов технических этажом. Эти дома создали панораму Кутузовского проспекта. Внутренние кварталы района были застроены 5-этажными жилыми домами типовых серий.

До середины XIX века в Давыдково была только одна улица, которая проходила по современной Давыдковской улице. После развертывания дачного строительства в селе появились шесть улиц, основные из которых проходили под прямым углом друг к другу.

С востока на запад:

Верхняя улица – параллельно к предыдущим по прямой линии от современной школы № 1248 до стадиона школы № 58.

Средняя улица – проходила параллельно к Театральной, по прямой линии от дома № 10 корпус 5 до № 12 корпус 5 по современной Давыдковской улице.

Театральная улица – по линии современной Давыдковской улицы, примерно от дома № 6 до дома № 12 корпус 1

С севера на юг:

Ленинская улица – проходила по линии современного внутриквартального проезда, начиналась у современного дома № 5 корпус 4 по Кременчугской улице, на уровне современного дома № 14 корпус 2 по Давыдковской улице поворачивала на юг и вливалась в Театральную около дома № 12 корпус 1.

Московская улица – от современной школы № 1248 до дома № 6 по Давыдковской улице.

Полевая улица – отходила от Верхней возле современной игровой площадки около дома № 9 корпус 4 по Славянскому бульвару и вливалась в Можайское шоссе на уровне современного перекрестка Кременчугской улицы и Кутузовского проспекта.

Школьная улица – проходила от современного дома № 1 по Славянскому бульвару до южного торца дома № 4 корпус 2 по Давыдковской улице.

Станция Кунцево



Станция Кунцево Белорусской железной дороги была открыта в 1874 году, через четыре года после того, как пустили движение по Московско-Смоленской железной дороге. Здание вокзала построили в 1913 году в псевдогоготическом стиле по проекту архитектора Ивана Ивановича Струкова. Надо отметить, что в начале XX века Кунцевский вокзал славился своим буфетом, а особенно пирожками. Существовала даже поговорка: "Из Кунцева голодным не уедешь". В 20-е годы 20-го века около ж/д станции

располагался городской рынок. Здание существует и поныне. Правда как вокзал оно уже не функционирует и пирожками там не кормят.

Фили – Давыдково сегодня

В настоящее время Фили-Давыдково динамично развивающийся район. Расположенный в центре Западного административного округа столицы, считается одним из самых престижных. Здесь много делается для культурной жизни – устраиваются городские фестивали, масштабные мероприятия, различные акции. Со временем появилось огромное количество самых разных социальных объектов. Район приспособлен для комфортной жизни, здесь делается всё с заботой о жителях.

Инфраструктура района Фили-Давыдково

На территории района расположено 20 дошкольных образовательных учреждений и 21 учреждение образования.

17 государственных образовательных учреждений: 11 средних общеобразовательных государственных школ, гимназия, специализированная коррекционная общеобразовательная школа VIII вида, основная общеобразовательная школа Управления делами Президента РФ, Кадетская школа – интернат «Навигацкая школа», Центр развития творчества детей и молодежи «Аминьево», Центр психолого-педагогической реабилитации и коррекции «Давыдково»; 3 негосударственных образовательных учреждений: Ломоносовская школа, Первый профессиональный университет (филиал), Институт международной торговли и права; 2 средних специальных образовательных учреждений: училище олимпийского резерва № 2, ГОУ СПО Банковский колледж № 45, а также специализированный научный центр СУНЦ МГУ им. Колмогорова и школа-интернат для одаренных детей «Интеллектуал».

4 клуба по месту жительства «Каравелла», «Чайка», «Фрегат», «Поколение» представляют территориальную клубную систему.

Для организации досуга и развития детей и взрослых есть «Центр досуга и творчества «Огонек» и «Центр гармоничного развития «Звезда».

Физкультурно – оздоровительную деятельность осуществляют: Центр досуга и спорта «Феникс», НП Спортивный клуб «Альфа», АНО Центр прогресса бокса, спортивный зал ФОК «Старт», спортивный клуб «Спарта», спортивно-оздоровительный комплекс с плавательным бассейном, тренажерными и спортивными залами.

Социальную поддержку населению оказывают 3 учреждения социальной защиты – ПНИ №4, ОСЗН района Фили – Давыдково, ГБУ ТЦСО «Фили – Давыдково».

Учреждения здравоохранения представлены 8 поликлиниками, в том числе 2-мя детскими, и 2-мя противотуберкулезными диспансерами.

Улицы района Фили-Давыдково

Алексея Свиридова улица

Названа в честь героя Советского Союза Алексея Андреевича Свиридова в 1965 году. Свиридов Алексей Андреевич родился 17 апреля 1919 года в деревне Ступишино Тульской области, в семье крестьянина. Окончил семь классов средней школы, фабрично-заводское училище, Кунцевский аэроклуб. Работал слесарем на машинно-строительном заводе в Кунцеве. В 1938 году был призван на службу в Советскую Армию. В 1939 году окончил Энгельское военное авиационное училище. С июня 1941 года сражался на фронтах Великой Отечественной войны. Имел воинское звание старшего лейтенанта. Был командиром эскадрильи. Совершил 205 боевых вылетов. 6 октября 1943 года при бомбардировке железнодорожного узла г. Гомеля был смертельно ранен осколком зенитного снаряда. Звание Героя Советского Союза было присвоено 13 апреля 1944 года посмертно. Похоронен в селе Перепис Гомельской области в Белоруссии.

Аминьевское шоссе

Название утверждено 25 октября 1994 года, часть шоссе с 13 июля 1982 года. До 1994 года это была улица Сулова. Названо по селу Аминьево, к которому вело шоссе. Село находилось между современными Верейской улицей и Очаковским шоссе. Впервые село Аминьево упоминается в документах 1570 года в духовной грамоте (завещании) Ивана Грозного, в котором он отказывает это село старшему сыну. Своё название Аминьево получило по прозвищу его владельца XVI–XV вв. Аминя, боярина, служившего московскому князю Симеону Гордому – сыну Ивана Калиты.

Артамонова улица

Названа в 1961 году именем Героя Советского Союза Алексея Алексеевича Артамонова.

Артамонов Алексей Алексеевич родился 24 марта 1916 года в деревне Шайтанка Свердловской области, в крестьянской семье. Окончил фабрично-заводское училище в Кунцеве. Работал слесарем. Учился в Кунцевском аэроклубе. С 1939 года – на службе в Советской Армии. Окончил Качинскую военную авиационную школу пилотов. С начала Великой Отечественной войны служил летчиком в истребительном полку на Южном фронте. Совершил 37 боевых вылетов. 30 июля 1941 года в воздушном бою над своим аэродромом тараном уничтожил немецкий разведывательный самолет. Звание Героя Советского Союза присвоено 27 марта 1942 года посмертно. Похоронен в селе Пиосско – Загубское Кировоградской области на Украине.

Большая Филёвская улица

В XIX веке Покровская дорога, в 1942 – 1952 годах улица Воровского. Современное название присвоено 25 января 1952 года по исторической деревне Фили, основанной в 1690-е годы и населённой выходцами из соседнего, более старого села Покровское. Историческая Покровская дорога проходила из Филей-Покровского на запад, к Мазилову и Кунцеву.

Ватутина улица

Названа в 1962 году в честь Героя Советского Союза, генерала армии Николая Федоровича Ватутина. Родился 16 декабря 1901 года в селе Чепухино Белгородской области, в семье крестьянина. В 1920 году начал службу в Красной Армии. Участник Гражданской войны. В 1929 году окончил Военную академию им. М. В. Фрунзе. В 1937 году – Военную академию Генерального штаба. В 1931 – 1941 гг. занимал должности начальника штаба дивизии, начальника штаба Киевского военного округа, начальника оперативного управления и заместителя начальника Генерального штаба Советской Армии. В Великую Отечественную войну, с июня 1941 года по май 1942 года был начальником штаба Северо-Западного фронта, в мае – июле 1942 года – заместителем начальника Генерального штаба, уполномоченным Ставки Верховного главнокомандующего на Брянском фронте. С июля 1942 года командовал Воронежским, Юго-Западным и Первым Украинским фронтами. Принимал непосредственное участие в планировании и осуществлении военных операций в Сталинградской битве, сражениях под Курском и за Днепр. В 1943 году Ватутину М.Ф. было присвоено звание генерала армии. Скончался 15 апреля 1944 года после тяжелого ранения, полученного в ходе операции по освобождению от немецко-фашистских захватчиков в правобережной Украине. Похоронен в Киеве, где ему поставлен памятник. Его именем были названы город в Черкасской области на Украине, улицы в Москве, Минске, Витебске, Гродно, Владивостоке и др. городах СССР. Звание Героя Советского Союза присвоено посмертно 6 мая 1965 года.

Герасима Курина улица

Образована в 1962 году при упразднении 1-го Филёвского переулка. Названа в честь героя Отечественной войны 1812 года Герасима Курина – предводителя крестьянского партизанского отряда действовавшего в Вохонской волости. Ныне район города Павловский Посад. Родился в 1777. Родился в 1777 году в селе Павлово, Богородского уезда Московской губернии. Создал крестьянский отряд из 5300 пеших и 500 конных воинов в районе Богородска. В результате семи столкновений с наполеоновскими войсками Курин захватил в плен много французских солдат, 3 пушки. Благодаря историку Александру Михайловскому-Данилевскому к отряду Курина было привлечено широкое общественное внимание. За храбрость он был награждён Георгиевским крестом 4-й степени.

Был в числе должностных лиц и наиболее уважаемых местных жителей, скрепивших свою подписью Указ Николая I об образовании Павловского Посада, образованного из села Павлова, Вохна и смежных с ним деревень в 1844 году.

Умер 12 июня 1850 года в возрасте 73-х лет, был похоронен на приходском кладбище.

Давыдковская улица

Название утверждено 2 августа 1966 года, до этого – проектируемый проезд № 1449, проектируемый проезд № 1458. Получила современное название по бывшему подмосковному селению Давыдково, в середине XIV века вместе с селом Волинским составляло владение боярина Дмитрия Боброка Волинского, воеводы Дмитрия Донского, в 1623 году упоминалось как деревня Давыдково; название произошло от имени Давыдка, уменьшительного от имени Давыд.

Житомирская улица

Названа по украинскому городу Житомир в связи с расположением на западе Москвы. До 1977 года – Житомирский переулок, до 29 апреля 1965 года – Некрасовский переулок Кунцево, до 1960 года – Некрасовский переулок города Кунцево. Расположена на территории бывшего города Кунцево, где она носила название Некрасовский переулок, полученное по близости к Некрасовской улице, названной в честь поэта Н. А. Некрасова.

После включения города Кунцево в 1960 году в состав Москвы улица и переулок получили названия Некрасовская улица и Некрасовский переулок.

29 апреля 1965 года с целью устранения одноимённости с Некрасовской улицей вблизи станции метро «Преображенская площадь» были переименованы в Житомирскую улицу и Житомирский переулок. 1977 году Житомирская улица была упразднена, а её название перенесено на Житомирский переулок.

Звенигородская улица

Появилась 26 августа 1960 года. Возникла еще в XIX веке как дорога в составе посёлка Кунцево, получила название по направлению к городу Звенигороду.

Звенигородский переулок

Переулок получил своё название в 1994 году по примыканию к Звенигородской улице.

Ивана Франко улица

Названа в честь украинского писателя Ивана Яковлевича Франко. В составе города Кунцево существовала Московская улица, проходившая от станции Кунцево вдоль линии железной дороги. Она отмечена, например на карте 1940 года. При включении города Кунцево в состав Москвы в 1960 году название было заменено в связи с одноимённостью.

Инициативная улица

Появилась 26 августа 1960 года. Названа так по инициативе рабочих Кунцевского механического завода (МРТЗ), которые предложили руководству завода построить себе жильё силами самих рабочих. Завод выделил материалы для строительства, и рабочие (кузнецы, слесари, штамповщики, литейщики) заранее распределили местоположение своих будущих квартир. Строили своё жильё после работы, в свободное время. На личные деньги докупался кирпич, чтобы в будущих квартирах потолки стали на три кирпича выше. В итоге появилось несколько двухэтажных домов оригинальной конструкции – с фасада дома были расположены входы на первый этаж, с другой стороны – на второй. В каждой квартире предусмотрены погреба. В 1959 году дома заселились.

Кастанаевская улица

Название получила 17 декабря 1948 года, по другим данным 1958. Это главная улица исторического района массовой жилищной застройки Фили-Мазилово. Ранее называлась Главной улицей, еще более старое название части улицы – 2-й Фильский проезд.

В конце 30-х годов XX века на месте будущей улицы был построен посёлок Кастанаева, состоящий примерно из 30 двухэтажных домов барачного типа. Своё название он получил в честь лётчика Кастанаева, который входил в состав экипажа самолёта С. А. Леваневского, бесследно пропавшего при попытке перелёта из Москвы в США через Северный полюс в 1937 году.

В 50-е годы прошлого века во времена массового строительства здания посёлка были снесены и заменены более современными, кроме того, была снесена и соседняя деревня Мазилово, возник общий проект Фили-Мазилово, по которому и пролегла Кастанаевская улица.

Клочкова улица

Клочков Василий Георгиевич родился 8 марта 1911 года в селе Синодское Саратовской области, в семье крестьянина. С 1921 года жил в Алтайском крае. В 1929 году окончил школу крестьянской молодежи. С 1931 года жил и работал в Пензенской и Саратовской областях, с 1940 года – в Алма-Ата. В 1940 году окончил Всесоюзный институт заочного обучения Народного комиссариата торговли СССР. С мая 1941 года работал заместителем управляющего Трестом столовых и ресторанов г. Алма-Ата.

После начала Великой Отечественной войны был призван в ряды Советской Армии и назначен политруком роты, сформированной в августе 1941 года в Алма-Ата 316 стрелковой дивизии под командованием генерал-майора И. В. Панфилова. С октября 1941 года участвовал в боях под Москвой. 16 ноября 1941 года группа из 28 солдат и сержантов во главе с политруком Клочковым преградила путь 50-ти немецко-фашистским танкам. В тяжелом бою было уничтожено 18 танков.

Большинство солдат и сержантов погибло, не отступив с рубежа обороны. Раненый политрук с последней связкой гранат бросился под вражеский танк со словами: «Велика Россия, а отступать некуда – позади Москва!» Эти слова политрука Клочкова стали девизом всех участников битвы под Москвой. 21 июля 1942 года В.Г. Клочкову было присвоено звание Героя Советского Союза посмертно.

Все 28 погибших и оставшихся в живых воинов у Дубосеково были удостоены звания Героя Советского Союза. В.Г. Клочков похоронен в братской могиле у деревни Нелидово Волоколамского района Московской области. На Родине героя был установлен памятник. На месте подвига у разъезда Дубосеково возведен мемориал. Именем Клочкова названы улицы в Саратове, Вольске, а также судно Военно-морского флота.

Кременчугская улица

Названа в 1963 г. по украинскому г. Кременчуг

Кутузовский проспект

Название дано в 1957 году. Во время Отечественной войны 1812 года в районе современного Кутузовского проспекта состоялся военный совет в Филях под руководством М. И. Кутузова.

Малая Филёвская улица

Названа 26 января 1960 года по параллельной Большой Филёвской улице и сохраняет в себе название исторической местности Фили и реки Фильки, вдоль старого русла которой проходит. До того как сформировалась Малая Филевская улица, на её нынешнем участке от Рублевского шоссе до Звенигородского переулка находилась Полевая улица подмосковного города Кунцева. В 1960 году имеющаяся проезжая часть Полевой улицы была продлена до нынешней Минской улицы, и таким образом была сформирована Малая Филевская улица.

Минская улица

Получила название столицы Белоруссии в 1958 году. В Великую Отечественную войну с 28 июня 1941 года по 3 июля 1944 года Минск был оккупирован немецко-фашистскими войсками. В подполье и партизанских отрядах активно действовали более девяти тысяч жителей города. В Минске и его окрестностях гитлеровцы уничтожили триста тысяч, а город превратили в руины. В 1946-1950 гг. Минск был восстановлен, построены новые заводы, комбинаты, открыты новые институты, техникумы и школы. На пересечении Минской и Малой Филевской улицы, по инициативе и на средства метростроевцев установлена памятная стела Московско-Минской дивизии.

Олеко Дундича улица

1-я Филёвская была переименована 27 января 1967 года в честь Олеко Дундича – командира интернационального отряда Красной Армии.

Революционер, участник Первой мировой войны и гражданской войны в России сербского или хорватского происхождения. Родился в крестьянской семье, в 12 лет уехал в Южную Америку, где 4 года проработал погонщиком скота в Аргентине и Бразилии. В начале Первой мировой войны призван на службу рядовым в австро-венгерскую армию.

Служил унтер-офицером в гусарском кавалерийском полку, затем в 70-м пехотном полку Австро-Венгрии. Полк состоял в основном из жителей хорватской области Срем, а его бойцы назывались зибцигерами– семидесятниками.

Дундич – чемпион австро-венгерской армии 1914 года среди унтер-офицеров по фехтованию. Воевал в Первой мировой войне на русском фронте. Попал в русский плен под Луцком в мае 1916 года.

В плену поступил в добровольческий сербский отряд армии Российской Империи. Получил чин подпоручика. После Февральской революции встал на сторону большевиков,[6] вступил в РСДРП(б).

Летом 1917 года поступил в Красную гвардию (предположительно в Одессе). В марте 1918 года возглавил партизанский отряд в Донбассе в районе Бахмута, который затем влился в Морозовско-Донецкую дивизию, отступавшую к Царицыну. Участвовал в обороне Царицына в составе Интернационального батальона, затем в кавбригаде Крючковского. В РККА служил в кавалерии, с 1919 года в Особой Донской кавдивизии Будённого, потом в 1 конном корпусе и Первой конной армии. Был помощником командира полка, командир кавалерийского дивизиона при штабе Первой конной. С июня 1920 года помкомандира 36 полка 6 кавдивизии.

Согласно легендам, которые о нём стали складывать ещё при жизни, Дундич отличался невероятной храбростью. Эту особенность Дундича отметили Исаак Бабель в цикле рассказов «Конармии» и Алексей Толстой в романе «Хождение по мукам»

Погиб в конце Гражданской войны при штурме Ровно Первой конной армией на территории, затем отошедшей (до 1939 года) Польше. Похоронен в Ровно. Его могила в Центральном городском парке им. Шевченко является одновременно и памятником.

Пивченкова улица

Названа в 1961 году именем Героя Советского Союза Владимира Тимофеевича Пивченкова. Родился в 1919 году в деревне Брахилово Рязанской области, в семье крестьянина. Окончил десять классов средней школы. В предвоенные годы жил и работал в Фили-Мазилово. В ноябре 1941 года был призван в Советскую Армию. В 1942 году окончил Рязанское пехотное училище. С марта 1942 года – в действующей армии. В звании капитана командовал стрелковым батальоном. Воевал на Западном фронте. Погиб 4 сентября 1944 года в бою немецко-фашистскими захватчиками за Польскую деревню Белино, под Варшавой. Заняв выгодную позицию, с 11-ю бойцами мужественно отражал атаки превосходящих сил противника и удержал захваченный рубеж до подхода подкрепления. Звание Героя Советского Союза было присвоено 24 марта 1945 года посмертно. Похоронен в деревне Белино.

Пинский проезд

Название перенесено в 1985 году на новый проезд после упразднения одиннадцати Пинских переулков, переименованных в 1966 году. Назван по белорусскому городу Пинск, в связи с расположением в западной части Москвы.

Полосухина улица

В 1966 году была названа именем Виктора Ивановича Полосухина, полковника, командира 32-й Краснознаменной стрелковой дивизии, героически сражавшейся в октябре 1941 года и январе 1942 года против немецко-фашистских войск на Бородинском поле. За пять дней ожесточенных боев с 12 по 17 октября дивизия с приданными ей артиллерийскими, пехотными подразделениями и танковой бригадой уничтожила на Бородинском поле более десяти тысяч фашистских солдат и офицеров, и свыше сто танков. Виктор Иванович Полосухин родился в 1904 году. Прошел путь от рядового красноармейца до командира стрелковой дивизии. Участник боев с японцами у озера Хасан в 1938 году. В апреле 1941 года был назначен командиром 32-й Краснознаменной стрелковой дивизии, одной из старейших дивизий Советской Армии. Сформированная в 1922 году из отряда красной гвардии и партизан, дивизия участвовала в боях с колчаковцами, польскими интервентами, отличилась в боях с японцами у озера Хасан и была награждена орденом Красного Знамени. После начала Великой Отечественной войны дивизия была переброшена с дальнего Востока на Западный фронт. За отличия в боях под Москвой дивизии было присвоено звание Гвардейской. В. И. Полосухин погиб в бою при завершении освобождения Московской области от гитлеровских захватчиков весной 1942 года. В музее на Бородинском поле хранится пробитое вражеской пулей его удостоверение личности

Ромена Роллана площадь

Площадь была названа 29 января 1966 года в честь французского писателя, музыковеда, общественного деятеля, антифашиста Ромена Роллана 1866 – 1944.

Рублёвское шоссе

Возникло в 1903 году в связи с сооружением Рублёвской водопроводной станции, как шоссе, идущее вдоль основной магистрали Москворецкого водопровода от водозабора в Рублёве до

водонапорного резервуара на Воробьёвых горах. В 1912 году на трассе шоссе был сооружён Старый Рублёвский мост через реку Сетунь.

Славянский бульвар

Бульвар назван 2 августа 1966 года «в честь братских славянских народов, вставших на путь социалистического строительства».

Староволынская улица

Улица названа так 30 апреля 1987 года по старинному подмосковному селу Волынское, вошедшему в состав Москвы в 1960 году. До этого улица была составной частью бывшего Очаковского шоссе, соединявшего город и село Очаково. Староволынская улица названа во избежание одноимённости с Волынской улицей в районе Солнцево.

Староможайское шоссе

Прежняя трасса узкого, однополосного Можайского шоссе была спрямлена при строительстве нынешнего Кутузовского проспекта, однако некоторые участки сохранились для автомобильного движения. В 1994 году участок от Староволынской улицы до Кутузовского проспекта получил название Староможайское шоссе.

Тарутинская улица

Улица получила своё название 2 августа 1966 года по селу Тарутино Жуковского района Калужской области, близ которого во время Отечественной войны 1812 года произошло сражение русских войск под командованием М. И. Кутузова с наполеоновскими войсками, в результате которого французы оставили Москву.

Власти района

Управа района Фили-Давыдково является подведомственным Правительству Москвы территориальным органом исполнительной власти города, осуществляющим контрольную, координирующую и исполнительно-распорядительную деятельность на территории района Фили-Давыдково Западного административного округа Москвы.


Управа района Фили-Давыдково во взаимоотношениях с территориальными, отраслевыми, функциональными органами исполнительной власти и органами местного самоуправления представляет интересы Правительства Москвы в пределах своей компетенции, а также является органом, уполномоченным на проведение государственного контроля (надзора) за юридическими лицами и индивидуальными предпринимателями на подведомственной территории.

Муниципалитет внутригородского муниципального образования Фили-Давыдково является органом местного самоуправления, осуществляющим исполнительно-распорядительную деятельность на территории муниципального образования. Основной задачей муниципалитета является решение вопросов местного значения, в том числе формирование и исполнение местного

бюджета, распоряжение находящимся в муниципальной собственности имуществом, организация и проведение местных праздничных и иных зрелищных мероприятий, взаимодействие с общественными объединениями, формирование и размещение муниципального заказа, и т.д.

Муниципалитет внутригородского муниципального образования Фили-Давыдково осуществляет отдельные государственные полномочия города Москвы в области образования, опеки и попечительства, защиты прав несовершеннолетних, а также в сфере организации досуговой, социально-воспитательной, физкультурно-оздоровительной и спортивной работы с населением по месту жительства.

Природные ресурсы. Экология Фили-Давыдково



Экологическая ситуация Фили-Давыдково считается достаточно благополучной, так как это довольно зеленый район, который включает северную часть особо охраняемой природной территории «Долина реки Сетунь» и закрытую лесопарковую территорию Волынский лес, где расположена «ближняя дача» Сталина. Здесь есть яблоневый сад – любимое место отдыха местных жителей, множество различных скверов и бульваров с беседками и пышной зеленью, Мазилковский пруд – самый крупный водоем района. К северной границе примыкают Солдатенковский и Ворошиловский парки, которые вместе с парком культуры и отдыха «Фили», а также Суворовским парком входят в

единую зеленую зону набережной Москвы-реки. Через Матвеевский лес, который также расположен в непосредственной близости, можно попасть в Парк Победы. Все это благоприятно действует на местную экологию. Недаром этот район облюбовала советская элита. Здесь в конце 1960-х - начале 1970-х годов для сотрудников государственного аппарата был построен жилой микрорайон под названием Царское село.

В районе не расположены предприятия, которые оказывают серьезное воздействие на экологию. Фили-Давыдково получил третье место в столице, как самая приспособленная для семейного проживания территория.

Для качества атмосферы потенциальную опасность может нести только тепловая станция КТС-26. Хотя транспорт все же оказывает на экологию довольно высокое негативное воздействие, поскольку часть жилых кварталов близко размещена к Кутузовскому проспекту. Помимо этого, район граничит с оживленными Аминьевским шоссе и Минской улицей. Данное обстоятельство проявляется такими неприятностями, как осадок на окнах, направленных на магистрали, повышенное содержание вредных выбросов, сильный шум в течение всего дня, от которого невозможно спастись даже за окнами с повышенным шумозащитным эффектом. Такое явление как автомобильные заторы здесь встречается постоянно днем, а в ночное время это место облюбовали байкеры и стритрейсеры, которые выбрали Кутузовский проспект для своих гоночных заездов.

Экономика. Промышленность Фили-Давыдково

Район располагает прекрасно развитой, сбалансированной и полноценной инфраструктурой. Здесь есть все – торговые центры, магазины, салоны красоты, фитнес-клубы, научно-исследовательское Открытое акционерное общество ЦНИТИ «Техномаш». Промышленных предприятий в районе нет. Торгово-развлекательная инфраструктура здесь сконцентрирована

главным образом в районе Кутузовского проспекта и Аминьевского шоссе, а объекты социально-бытовой инфраструктуры расположены в глубине района.

Транспорт Фили-Давыдково

Основными транспортными магистралями являются Кутузовский проспект, Кастанаевская, Большая и Малая Филёвская улицы, а также проходящие по границе района Рублёвское, Аминьевское шоссе и Минская улица. Здесь отличная транспортная инфраструктура, причем как для автомобилистов, так и для пользователей общественного транспорта. Функционируют четыре станции метро: «Кунцевская», «Пионерская», «Славянский бульвар», «Минская». Строится станция Давыдовская. По территории района проходит железная дорога Белорусского направления с станцией Кунцево. Ведется строительство платформы Славянский бульвар, которая вскоре свяжет жителей с центром Москвы и западной частью Московской области. Доехать от «Славянского бульвара» до Красной площади можно за 15 минут, а от самой удаленной точки района станции «Кунцевская» за 18 минут. Но все же, несмотря на наличие нескольких станций метро, основным средством передвижения остаётся наземный транспорт.

Культура и искусство

На территории района нет театров, кинотеатров и крупных выставок. Среди объектов культуры насчитывается 6 библиотек:

№ 202 – универсальная библиотека, свою историю ведет с 1966 года, когда была организована на базе передвижного фонда библиотеки № 40 имени Э. Багрицкого для обслуживания взрослого населения. В 1977 году, наряду с 13 библиотеками Кунцевского района, под № 185 вошла в состав Централизованной библиотечной системы «Кунцево». В 1988 году переехала в микрорайон Фили-Давыдково, в новое благоустроенное помещение. В качестве библиотеки семейного чтения была организована по желанию жителей микрорайона в 1989 году и выполняла функции информационного интеллект-центра

№ 204 Центр культурного наследия Н. С. Гумилева – универсальная библиотека, которая занимается литературно-мемориальной деятельностью (популяризация жизни и творчества поэта Серебряного века Н.С. Гумилева). Ведет свое начало с 1971 года. В апреле 1971 года на улице Кременчугской, д. 6 была открыта библиотека № 228 для обслуживания читателей всех возрастных групп. В этом же году библиотеке было присвоено название «Патриот». В сентябре 1973 года библиотека переезжает в новое, специально для нее построенное помещение по адресу: ул. Кременчугская, д. 22.

№ 206 им. И. Е. Забелина – универсальная детская библиотека, занимается краеведческой работой. Была открыта как детская библиотека города Кунцево Московской области в 1951 году по адресу ул. Почтовая, с 1960 года она стала Детской библиотекой № 1 Киевского района г. Москвы, в 1961 году – детской библиотекой №22 Киевского района города Москвы по новому адресу: Аминьевское шоссе дом 5 (ул. Правды д.5/27). В 1974 году библиотека переехала на ул. Кременчугская, дом 6 корп.1, где располагается по настоящее время. В 2004 году за большую краеведческую работу при поддержке Государственного Исторического музея ей присвоили имя Ивана Егоровича Забелина-историка России, краеведа, одного из основателей ГИМ, автора трудов, в том числе «Кунцево и древний Сетунский стан».

№207 им. В. В. Бианки – универсальная детская библиотека, занимается экологическим просвещением, литературно-мемориальной деятельностью (популяризация творческого наследия писателя-натуралиста В. В. Бианки), ведет краеведческую работу. Была основана 1 октября 1962 года на базе детской библиотеки № 23 им. М. Горького Киевского района г. Москвы по адресу: Кастанаевская ул., д. 23. В 1965 году библиотеке был присвоен № 106. Библиотека обслуживала большой микрорайон «Фили-Мазилово» и славилась своими интересными массовыми мероприятиями. В 1976 году библиотека получила новое небольшое, но уютное помещение по улице Большая Филевская, дом 43, в котором находится и сейчас.

№210 культурный центр А.Т. Твардовского – универсальная библиотека, которая занимается литературно-мемориальной деятельностью (популяризация творчества А.Т. Твардовского), ведет краеведческую работу, и работу по искусству. Из архивных документов известно, что история библиотеки начинается 25 мая 1900 года, когда Московским столичным попечительством о народной трезвости на Большой Дорогомиловской улице в доме № 12 был открыт Дорогомиловский народный дом, а при нем чайная и библиотека-читальня. В 1919 году библиотека носила имя Софьи Перовской и располагалась по адресу Большая Дорогомиловская улица.

Государственная публичная научно-техническая библиотека филиал №26 по адресу ул. Кастанаевская, дом 32, корп.3

Выставочный зал «Галерея XXI век» по адресу ул. Кременчугская, дом 22

Посмотреть кино можно в торговых центрах «Океания» и «Времена года», которые располагают современными кинозалами.

О Фили – Давыдково барды – исполнители слагают песни: «Мой Мазилковский пруд» автор Александр Кутин, «Ох, Фили-Давыдково» автор Лев Медведев.

Также местность современного Фили-Давыдково всегда привлекал отечественный кинематограф. Есть несколько кинолент, сцены из которых снимались в различных уголках района: в киноленте «Закон и порядок» – некоторые сцены отечественного сериала были сняты в районе Улицы Герасима Курина.

В «Иронии судьбы, или С лёгким паром!» фигурирует Славянский бульвар – титры и возвращение Лукашина из Ленинграда во время поездки на автобусе.

«Утомлённые солнцем 2: Предстояние» снимали на даче Сталина.

В фильме «Сказ про то, как царь Пётр арапа женил» есть сцена во время зимних катаний на лошадях, где в кадре виден Храм Покрова в Филях.

По воспоминаниям старожилов батальные сцены фильма «Война и мир» снимались в Филевском парке у пруда (сцена гибели Пети Ростова) и в долине реки Сетунь.

Жилищно-коммунальное обеспечение. Градостроительная политика

Район условно можно разделить на четыре основные части – Фили, Мазилово, Давыдково и Аминьево. Фили, Мазилово и Аминьево – старые микрорайоны, где жилой фонд представлен, в основном, морально и физически устаревшими пятиэтажными домами постройки 50-60-х годов, Давыдково – с 2005 года становится новым микрорайоном, живописно раскинувшимся на склонах древнего Сетуньского стана и вдоль реки Сетунь.

Жилой фонд представляют панельные и кирпичные дома семидесятых, восьмидесятых, девяностых годов 20-века. В последние годы в районе проводится снос ветхого и старого жилья, на месте которого возводятся новые многоэтажные комплексы. Высокое качество жизни зависит как от комфортабельности собственного жилья, так и от окружающей инфраструктуры. Фили-Давыдково можно считать инвестиционно привлекательным районом.

Строительство новых жилых комплексов здесь ведется поэтапно в рамках программы по реконструкции фонда. Поскольку район достаточно компактный, здесь нет большого количества площадок для нового строительства. Основной потенциал связан с возведением домов по программе реновации. Новостройки возводятся по современным проектам, ориентированным на удобство и функциональность жилья. Фили-Давыдково считается одним из наиболее приспособленных районов Москвы для проживания семей с детьми, хотя в последние годы район облюбовали и представители бизнеса, топ-менеджеры российских и западных компаний, которые стремятся жить максимально близко к центру, но в наиболее благоприятной экологической обстановке.

Достопримечательности района Фили-Давыдково

Ближняя дача Сталина в Давыдково



Более всего Давыдково известно тем, что на его территории располагалась знаменитая «ближняя» дача Сталина. Участок леса, в котором она находится, занимает около десяти гектаров и по свидетельству дочери Сталина Светланы Аллилуевой, задумывалась после 1932 года, когда покончила самоубийством жена Сталина Н. С. Аллилуева. Здесь Сталин провёл последние двадцать лет своей жизни. Место для дачи выбирала его жена Надежда Аллилуева. Дачу было решено построить в селе Волынском, которое располагалось рядом с небольшим подмосковным городом Кунцево (оттуда второе название

дачи), поскольку там же находились дачи некоторых других членов ЦК. Например, в 1930 году в Волынском была построена дача М. И. Калинина, от которой позднее среди местных жителей прилегающая территория получила название «Калинка».

Первоначально строение имело один этаж, но во второй половине 40-х был достроен второй. Фонтан перед главным входом сохранился с тех времен. Сталин до своей дачи в Кунцево от Кремля добирался на «Паккарде» за 14 минут.

Выкрашенное в тёмно-зелёный цвет здание производит довольно мрачное впечатление. Но видимо Сталину нравилось это больше похожее на казарму сооружение. Дом построил архитектор Мартин Иванович Мержанов в 1934 году как современную по тем временам лёгкую одноэтажную дачу. Позднее дом неоднократно перестраивался по плану самого Сталина: то ему не хватало солнца, то нужна была тенистая терраса, то пристраивали в 1940 году второй этаж, который никто не занимал, хотя он предназначался для членов семьи вождя. Уже после

войны, в 1949 году к зданию был пристроен большой зал, где принимали впоследствии китайскую делегацию во главе с Мао Цзэдуном.

Здание имеет несколько веранд. На первом этаже находится 7 комнат, в том числе личный кабинет Сталина. Практически все время он проводил именно в кабинете, в котором имелось несколько диванов для отдыха. Для подъема на второй этаж был устроен лифт. Но хозяин почти не бывал на втором этаже, несмотря на то, что его достроили по сталинскому приказу. Там имелись две большие светлые комнаты. Первая из них служила гостиной и приемной, вторая – спальней. В этих комнатах в августе 1942 года останавливался английский премьер-министр У. Черчилль, когда в разгар Великой Отечественной войны прибыл в первый раз в Москву. В своих мемуарах он называет эту резиденцию государственной дачей № 7 и вспоминает о своём пребывании здесь с удовольствием.

Сталин всегда жил в одной из комнат первого этажа. Обстановка была весьма скромной - диван, на котором он спал, а из атрибутов роскоши и комфорта лишь большой мягкий ковёр и камин.

Охрана дачи, составлявшая особое подразделение МГБ, осуществляла охрану территории, подходы и подъезды к даче. Между двумя высокими глухими деревянными заборами вокруг всей территории дежурили патрули с собаками. Возле ворот для въезда на территорию была «дежурная» – помещение для старших офицеров охраны. Приезжавших проверяли очень тщательно. С Можайского шоссе недалеко от Поклонной горы был поворот к даче, дорога здесь перекрывалась шлагбаумом, который дежурные офицеры охраны открывали только для правительственных машин. Вторая проверка была у ворот, третья при входе на дачу. Здесь дежурил работник охраны в военной форме полковника государственной безопасности. К территории примыкало двухэтажное здание, жилое помещение или казарма для рядовых охранников, рассчитанное примерно на сто солдат и офицеров.

Все комнаты дачи и ее дежурных помещений были связаны внутренней телефонной системой-домофоном. Аппараты домофона имелись во всех комнатах Сталина, даже в ванной и туалете. По домофону Сталин заказывал себе еду или чай, просил принести газеты, почту и т. д. Кроме домофона, почти все комнаты, где мог находиться Сталин, имели телефоны правительственной связи и телефоны обычной московской коммутаторной сети.

Особые датчики сигнализировали на контрольное табло, если Сталин открывал или закрывал дверь той или иной комнаты. Поэтому охрана и прикрепленные должны были знать, в какой именно комнате хозяин находился в данный момент. Следует отметить, что все окна в комнатах держались наглухо зашторенными. Это была мера безопасности – снаружи никто не мог определить или увидеть, в какой конкретной комнате находился Сталин. Свет в столовой и в кабинетах был всегда включен. В спальне лампа находилась возле кровати, так как хозяин обычно читал перед сном, лежа в кровати, лампу для чтения он выключал сам.

Во время войны в 1941–1945 годах Сталин работал в Кремле и на даче по 14–15 часов каждый день. Дача стала филиалом Ставки, и сотрудники Генерального штаба часто докладывали обстановку на фронтах именно здесь. На территории был быстро сооружен большой подземный бункер с рабочими кабинетами. По внешнему периметру располагалась дальнобойная морская зенитная артиллерия. Во время налетов немецкой авиации на Москву пушки грохотали всю ночь. Непосредственно на самой территории было несколько установок зенитных пулеметов на случай возможного выброса немецкого десанта. В течение трех-четырех месяцев конца 1941 и начала 1942 года основной рабочий кабинет Сталина в Москве также был перенесен под землю в районе станции метро «Кировская».

В последние годы жизни Сталин бывал здесь практически ежедневно, приезжая ночевать из своей кремлёвской резиденции. В Кремль вождем отправлялся в 17–18 часов, и работал до 22–23 часов и позже. Уже далеко за полночь, иногда после просмотра кинофильма, возвращался на «ближнюю» дачу, и на поздний ужин, который он называл обедом, часто приглашал своих друзей и партийных соратников. Маршал Г. К. Жуков позднее вспоминал, что многие политические, военные и общегосударственные вопросы обсуждались не на официальных заседаниях Политбюро ЦК и Секретариате, а вечером за обедом на квартире в Кремле или на даче. Там обычно присутствовали наиболее близкие к вождю члены Политбюро, среди которых были В. М. Молотов, Л. П. Берия, Г. М. Маленков, А. А. Жданов, А. И. Микоян и К. Е. Ворошилов. Тут же за обедом давались поручения

членам Политбюро или министрам, которые приглашались по вопросам, находившимся в их ведении». Во время таких обедов поглощалось много алкоголя, но Сталин, по многим свидетельствам, пил только грузинские вина. Спать ложился в 3 или 4 часа утра. Уже в кровати просматривал некоторые книги из своей библиотеки. Вставал Сталин между 10 и 11 часами утра. После легкого завтрака работал с бумагами, решал некоторые проблемы по телефону и беседовал с вызванными к себе посетителями.

На даче вождь вел достаточно активный образ жизни. Он мог, надев теплый тулуп и валенки, выйти на прогулку зимой. Иногда катался на санях, запряженных лошадей, по «кольцевой» дороге между двумя заборами. Мог распорядиться и о том, чтобы затопили русскую баню.

План на текущий день, включая и обеды с приглашениями, составлял не накануне, а утром текущего дня. Он часто посещал оранжереи и теплицы, имевшиеся на даче. Также неожиданно мог принять решение о посещении театра или кинозала в Кремле. Каждое из этих «мероприятий» требовало разного обеспечения охраной, при этом не любил, когда охранники находились близко от него. В системе охранной службы МГБ дача в Кунцево была приоритетным объектом.

В служебном помещении дачи, примыкавшем к комнатам, где жил Сталин, с 10 часов утра дежурили старший сотрудник для поручений при Сталине, подполковник МГБ Михаил Гаврилович Старостин, помощник коменданта дачи Петр Лозгачев и подавальщица-кастелянша Матрена Петровна Бутусова, о которой Хрущев пишет как о «преданной служанке Сталина, работавшей на даче много лет». Были здесь и другие сотрудники – повара, садовник, дежурный библиотекарь, все, к кому он мог обратиться с той или иной просьбой.

В Давыдовке Сталин и скончался 5 марта 1953 г. Здесь же, в первые часы после его смерти, собралась верхушка советского руководства, решавшая вопросы распределения власти после смерти вождя. На Ближней даче первоначально планировалось открыть музей, наподобие того, что был в Горках Ленинских, но в 1956 году последовал знаменитый XX съезд партии, на котором выступил Н. С. Хрущёв со своим докладом о культе личности, после которого идея музея уже не могла прийти кому-либо в голову. Некоторое время здание стояло пустым и заброшенным, а позднее в нём была устроена одна из закрытых кремлёвских больниц для сотрудников ЦК КПСС.

Усадьба Нарышкиных

Рассказывая историю района Фили-Давыдково, нельзя обойти стороной историю еще одной местности – Кунцево с усадьбой Нарышкиных. Хотя эти земли территориально ныне находятся в другом административном районе, их история тесно переплетена. Совершая прогулки, гости усадьбы в Кунцево посещали близлежащие окрестности, были знакомы с многими дачниками Мазилово и Давыдково, ходили друг к другу в гости.

Близость к Москве делала Кунцево заманчивым приобретением для многих состоятельных людей. История усадьбы уходит корнями в глубь веков. Известно, что по окончании Стрелецкого бунта в 1690 году деревня Кунцево, бывшая во владении Милославских, отошла Нарышкиным в лице дяди Петра I – Льва Кирилловича. На протяжении 150 лет Кунцево с соседним имением Фили принадлежали этому роду. Лев Кириллович владел Кунцевом до своей смерти в 1705 году, затем оно перешло его малолетним сыновьям. В 1732 году наследники Льва Кирилловича разделили между собой его владения; при этом Кунцево досталось Александру Львовичу, который и благоустроивал усадьбу, разбил сады, оранжереи, проспекты.

Главный дом построен во второй половине XVIII века в стиле классицизма и украшен тосканскими пилястрами, широкими нишами и бельведером, откуда во все стороны открывались прекрасные виды. Дом был поставлен по центральной оси участка с парадным двором с одной стороны и регулярным садом с другой. Композиция строилась строго симметрично по отношению к главной оси усадебного дома. Главный фасад обращён к Москве-реке. Крутой берег спускался вниз ровным зелёным откосом. Цоколь главного дома со стороны Москвы-реки укреплен кирпичной подпорной стеной, оформленной как открытая терраса с лестничными сходами в парк. В подпорной

стене обустроен грот с двумя колоннами. По бокам от входа в грот, на сохранившихся до сих пор постаментах, стояли мраморные статуи Юноны и Юпитера.

В 1744 году сын Льва Кирилловича Александр заложил каменную церковь во имя Знамения Богородицы, на фундаменте которой в 1913-м была выстроена новая. Кунцево в связи с этим стали именовать Знаменским. В ризнице церкви хранились полотенца, вышитые матерью царя Петра I Натальей Кирилловной Нарышкиной, а среди святых даров было Евангелие XVI века. Москвичи прогуливались по парку, заходили молиться в храм, отдыхали у пруда. Вокруг царило такое спокойствие, какое только могло быть в удаленной от проезжих дорог деревне.

С 1746-го по 1799-й годы село и усадьба принадлежали сыну Александра Львовича – обер-штабмейстеру Екатерины II Льву Александровичу. Следующий владелец Кунцева – Александр Львович, который в усадьбе почти не бывал, проводя всё время в Петербурге и за границей

В 1763 году, во время коронационного пребывания в Москве, Фили и Кунцево посетила императрица Екатерина II. В память об этом событии в 1841 году перед усадьбой была установлена мраморная колонна с вензелем императрицы. Колонна была подарена Нарышкину Екатериной II в 1769 году. К сожалению, не сохранилась.

Главный дом усадьбы сгорел в 1812 году и был заново отстроен в 1817. В 20-е годы XIX века парадный двор был дополнен флигелями в стиле ампир.

В 1818 году возникла необходимость принять в Москве прусского короля Фридриха Вильгельма III, отца Великой княгини Александры Фёдоровны, чей визит был вызван рождением наследника престола. Так как король ехал через Польшу, его путь лежал по Можайской дороге вблизи Кунцева. В честь такого знаменательного события хозяин усадьбы Александр Львович Нарышкин установил памятный обелиск с изображением вензеля императора Александра I и бронзовую доску с надписью.

В 1861 году усадьбу посетили император Александр II с императрицей Марией Александровной.

В конце XVIII - начале XIX века Кунцево, тогда еще не входившее в состав Москвы, становится дачной местностью. В середине XIX века князь Л. К. Нарышкин стал сдавать отдельные строения под дачи состоятельным горожанам. Это были люди разных сословий, но все ценители тишины и размеренного образа жизни. В главном доме сначала поселился военный губернатор граф С. Г. Строганов. Потом дворец брали в аренду попеременно богатый откупщик И. А. Кононов, фабрикант И. И. Бутиков.

В 40-х годах XIX века в саду стояла металлическая статуя работы русских мастеров, датированная 1732 годом и изображавшая обнажённую женщину с поднятой рукой. В конце XX века сохранялась и старинная беседка в виде гриба, устроенная в основании старого дуба с дуплом, покрытого соломенной кровлей. Кроме того, в середине XIX века в парке были установлены так называемые «половецкие бабы» – древние сакральные изваяния, вывезенные из степей южной России (утрачены).

К 1865 году усадьба занимала достаточно большую территорию. В том году эти земли были приобретены К. Т. Солдатенковым, который купил 120 десятин земли за 200 тысяч рублей серебром. Другие части бывшего владения Нарышкиных приобрели купцы Солодовников, Смирнов и Шелапутин, они использовали их для строительства дач и промышленных предприятий. Новые владельцы были людьми одного торгово-промышленного круга, но их духовные интересы относились к разным сферам. Каждый из новых владельцев стремился к получению дохода через устройство дачного поселка. Доступ посторонних в частные владения вскоре был ограничен. Солдатенков стал новым владельцем усадьбы, Солодовникову досталась отдаленная часть – городище, земляные сооружения на береговых выступках при слиянии двух рек.



Дом К. Т. Солдатенкова в Кунцеве. Фотография до 1917 г.

Солдатенков в 1874 году выстроил в усадьбе новый дом, фасад которого украсили широкими пилястрами, ленточным фризом и филёнками. Пространство перед домом заполнили статуи Юноны и Юпитера и мраморный обелиск.

Усадьба расположена на высоком берегу Москвы-реки. Из Покровского в неё вела прямая трёхкилометровая аллея, заканчивавшаяся у Знаменской церкви. Эта аллея соответствует трассе современной Большой Филёвской улицы.

К концу XX века западный флигель обзавёлся поздними пристройками, а на фасаде восточного появилось крыльцо.

С открытием в 1870 году станции «Фили» и «Кунцево» на Московско-Брестской железной дороге земли в их черте повысились в цене и приобрели славу лучших подмосковных дачных мест. Учитывая это, Солдатенков построил на территории парка пятнадцать бревенчатых флигелей, где проводили лето связанные тесными родственными и деловыми узами семьи московского купечества: Мамонтовы, Морозовы, Хлудовы, Востряковы.

Владения Солодовниковых были ограждены забором с тяжелой калиткой и, хотя там находился небольшой пруд с рыбой, не отличались красотой пейзажа. Вследствии неуживчивости характеров



хозяева жили замкнуто, не строили дома сами, а передавали землю в долгосрочную аренду под застройку. В результате на их участке оказалось восемь маленьких усадеб с палисадниками. На их земле построил себе дом Д. И. Боткин. В этой части имения одно время жил И. С. Аксаков с супругой Анной (урожд. Тютчевой). Семья В. Д. Коншина ежегодно 15 июля отмечала на даче день рождения отца семейства.

Козьма Терентьевич Солдатенков (1818-1901)

Родился в семье старообрядцев в Москве, рос в среде староверов Рогожской окраины и был вторым сыном зажиточного купца-старообрядца Терентия Егоровича Солдатёноква, в конце XVIII века перебравшегося вместе с братом Константином из Богородского уезда в Первопрестольную и развернувшего здесь активную предпринимательскую деятельность. Основной бизнес Солдатёноквых был сосредоточен на текстильном производстве. Обладал природным умом и своеобразным социальным опытом, что позволило ему из скромного торговца скоро превратиться в крупного деятеля

российского просвещения. Систематического образования ему так и не удалось получить, до самой старости писал с грамматическими ошибками. Очень из-за этого переживал и не упускал возможности самообразовываться. Солдатенков приобрел широкую известность как покровитель искусства и бескорыстный издатель ряда ценных сочинений. С конца 1840-х годов собирал картины преимущественно русских художников: Карла Брюллова, Александра Иванова, Василия Перова, Павла Федотова и других. Его коллекция вошла в собрание Третьяковской галереи, Русского музея, Государственной библиотеки Ленина. Жертвовал на содержание школы в Кунцево, где обучалось 60 детей. Помогал начинающим художникам, ученым и литераторам. За богатое и щедрое покровительство искусствам Солдатенков получил прозвище «Козьма Медичи».

В той части усадьбы, которая была под властью Козьмы Терентьевича, сочетались черты уходящего прошлого, причуды большого помещика, обычаи народной старины и веяния европейской культуры. Внушительный нарышкинский дворец, в котором жил сам владелец, был окружен садом и парком, с большими оранжереями, парниками, грунтовыми сараями со шпанскими вишнями, грушами и персиками. В доме, сохранился куртуазный интерьер XVIII века, а также вещи более позднего времени. До пожара 1874 года главный дом усадьбы оставался деревянным, был утрачен только бельведер. В 1876 году дом был разобран и восстановлен уже в кирпиче. Но в 2014 году особняк снова пострадал от пожара, и снова полностью сгорел бельведер.

Козьма Терентьевич в имении обитал один, но хозяйские покои не пустовали. Хорошо знавший Италию Солдатенков ежегодно приглашал своих римских друзей-художников Риццони, Лагорио пожить и поработать на русских просторах. Частыми гостями были такие выдающиеся русские художники, как Репин, Поленов, Крамской, живший неподалеку в деревне Давыдково, он летом 1876 года писал портрет жены Третьякова Веры Николаевны в аллее Кунцевского парка, переводчик Шекспира К. Х. Кетчер, писатель И. С. Тургенев. Когда вышел его роман «Новь», в одном из героев Капитоне Галушкине многие узнали Солдатенкова, настолько это была колоритная фигура. Именно в Кунцево развивается основное действие в романе Тургенева "Накануне".

По воспоминаниям дочери Павла Третьякова, основателя Третьяковской галереи, в каменном флигеле дома К. Т. Солдатенкова несколько лет жили Филипповы, семья придворного пекаря, знаменитого своими калачами и пирожками, которыми питались студенты всей России. Рядом с ними, ближе к церкви, жили П. И. и С. И. Щукины, знаменитые коллекционеры картин. Подолгу гостили в Кунцево актеры московских театров, особенно Малого театра.

По воспоминаниям П. И. Щепкина, «Солдатенков жил весело – задавал лукулловские обеды и сжигал роскошные фейерверки с громадными щитами, снопами из ракет, с бенгальскими огнями. Фейерверки эти привозились из артиллерийской лаборатории на нескольких возах в сопровождении солдат-фейерверкеров и пускались на берегу Москвы-реки напротив главного дома». На верандах музицировали и танцевали. Для пиршеств стол накрывали в просторной зале, уставленной цветами. Расположившись вокруг стола на бархатной с золотом мебели, гости становились участниками тщательно продуманного церемониала. Лакеи подавали к столу изысканные яства. Особенно славился необыкновенный «на воде суп», красное вино, которое разливал сам хозяин, и пирожки двух сортов: с мозгами – рессолей и слоеные со свежими грибами и укропом, которые Солдатенков требовал всех попробовать именно обоих сортов. Заканчивался обед как священнодействие.

По праздникам и воскресеньям парни и девки из соседних Мазилова и Крылатского водили перед Большим домом хороводы, пели под гармошку. Солдатенков щедро одаривал местных жителей разными подарками и предлагал отведать свое угощение.

П. И. Чайковский о своей поездке в Кунцево в сентябре 1867 года писал: «Прелестное место... Между прочим, записал там с голоса одной крестьянки превосходную песню...» Песня эта – «Соловушка», впоследствии была использована композитором в ряде музыкальных произведений. Для путешественника, подъезжавшего к столице через Кунцево, открывался великолепный вид на город с высокого берега реки.

Жизнь молодого поколения в 1870-1890-е годы на даче была полна нехитрых развлечений. В пруду у деревни Мазилово ловили карасей, используя большую плетеную корзину в качестве невода. В этом едином мире родных и знакомых все дачники вели схожий образ жизни. Утро начиналось с купания в реке. У каждой семьи стояла на берегу, запиравшаяся на ключ купальня: крытый ящик,

плавающий на бочках. День проходил в прогулках, обсуждении газетных новостей и литературных новинок. В означенный час обитатели дач пили минеральные воды – популярные «Виши» и «Эмс».

В 1890-х годах здесь открылся летний театр, была так называемая «Чайная роща», где румяные «самоварницы» предлагали свой «кипящий товар». Но звуки гармоник и шумные голоса гуляющих нарушали покой арендаторов, и отдыхающим пришлось ретироваться.

Иван Егорович Забелин (1820-1908) российский археолог и историк, специалист по истории Москвы любил приезжать в Кунцево. Он часто и подолгу гостил на даче у известного московского издателя Козьмы Терентьевича Солдатенкова, с которым дружил. По просьбе Кузьмы Терентьевича Иван Егорович предпринял исследование этих земель. Известно, что летом 1852 года Забелин даже снял дачу в Мазилове.

Еще в 40-х годах позапрошлого века историк посетил Кунцевское городище и лично нашел могильную плиту с датой: «Лета 7065 /1557 преставился». Сопровождавший историка крестьянин села Мазилово подтвердил, что здесь по поверью была церковь, но «ушла под землю вместе с крестом». Итогом этих исследований стало написание Забелиным блистательного сочинения «Кунцево и Древний Сетуньский стан. Этот труд в 1873 году был издан на средства Солдатенкова.

Книга написана в жанре исторических воспоминаний, где описываются Москва по сторонам реки Сетуни, Поклонная гора, Фили, Мазилово и другие села и деревни, ставшие ныне кварталами города. На основании сведений источников И. Е. Забелин приводит множество интересных деталей из истории описываемого района Москвы. Также в настоящем издании была опубликована межевая опись Кунцовской дачи от 1649 года.

Солдатенков любил Кунцево и способствовал его благоустройству. Он тратил до 15 тысяч рублей в год на содержание имения. Согласно его позволению, обитатели усадьбы и их гости свободно прогуливались по парку, где было немало достопримечательностей.

Со смертью Солдатенкова в 1901 году в возрасте 83 лет от продолжительной болезни, жизнь в усадьбе продолжалась, но протекать она стала более обыденно. Наследники, проживавшие в Петербурге, сдавали имение под дачи, не уделяя внимание его развитию.

Побывав в 1912 году в местах своего детства, П. И. Щукин был потрясен запущенностью сада. Старинной каменной церкви уже не существовало, а строилась маленькая часовня, из-за чего парк вокруг был завален мусором. Аллеи разрослись, дорожки давно никто не чистил и они поросли травой. Главный дом с бельведером стоял с заколоченными окнами и дверями. Прекрасная скульптура «Похищение Прозерпины Плутоном» была изуродована. Лишенная настоящего хозяина усадьба приходила в запустение. Участок Солодовниковых, перешедший в руки госпожи Е. И. Смирновой, от любопытных глаз был скрыт высокой оградой.

В 1913 году Надежда Григорьевна Солдатенкова в память о покойном муже построила в Кунцеве церковь Знамения Богородицы. Ее здание сохранилось до наших дней. Проект храма разработал академик архитектуры С. У. Соловьев.

В разное время в усадьбе жили, отдыхали и работали многие российские деятели искусств и литературы: Т. Н. Грановский, художники А. К. Саврасов, В. Г. Перов, писатели и поэты Д. В. Давыдов, Н. А. Некрасов, Д. В. Григорович, любил отдыхать врач П. Л. Пикулин. О поездках в эту усадьбу упоминал Герцен в романе «Былое и думы».

Н. П. Огарёв посвятил Кунцеву ряд стихотворений.

А. К. Саврасов написал картину «Вид Кунцева под Москвой». М. А. Врубель работал над иллюстрациями к поэме Лермонтова «Измаилбек». Усадьба также запечатлена на картинах Ф. Пукирева, И. Крамского и других художников.

В 1799 – 1800 годах здесь летом отдыхает знаменитый историк и писатель Н. М. Карамзин, считавший эту часть московских окрестностей одной из самых красивых. Лермонтов М. Ю. гостил в кунцевской усадьбе со своей бабушкой. Будущий великий поэт, которому на тот момент было 14 лет, влюбился здесь в совсем юную девочку, не ответившую ему взаимностью. Отвергнутый кавалер в порыве гнева воскликнул: «И чёрт меня угораздил родиться в этой России!» Уже во времена Солдатенкова дружба с хозяином приводила сюда выдающихся современников. «До слёз наслаждался природой», – писал Л. Н. Толстой, побывав в Кунцеве. Здесь он поселил своих героев Нехлюдовых из «Юности», именно там была их дача.

Храмы района Фили – Давыдково

Храм Иконы Божией Матери Знамение в Кунцеве



Православный храм Георгиевского благочиния Московской городской епархии – одна из жемчужин района, имеет статус объекта культурного наследия федерального значения. Построен в 1744 году Александром Нарышкиным, двоюродным братом Петра Великого в редком для Москвы неовизантийском стиле. О дате постройки храма свидетельствует сохранившаяся с тех пор чугунная овальная доска, которая теперь находится в новом храме на западной стороне. Здание несколько раз перестраивалось.

Значительные работы по реконструкции проводились в 1820-е годы. В 1924 году с разрешения митрополита Московского Филарета (Дроздова) крышу и купол покрыли железом, а на западной стороне на месте купола появилась каменная колокольня.

Во второй половине XIX века Знаменская церковь становится религиозно-культурным центром в Кунцеве. В 1961 году при храме открыли церковное училище для местных крестьянских детей, где наряду с грамотой их обучали и Закону Божию.

В 1865 году Нарышкины вынуждены были распродать свое имение. Усадебный дом и землю, на которой стоял Знаменский храм, выкупил знаменитый промышленник, издатель и меценат, купец первой гильдии, старообрядец Козьма Терентьевич Солдатёнков. В 1874 году на южной стороне церкви вместо крыльца была пристроена каменная ризница, а также сооружен склеп, который стал родовой усыпальницей Солдатенковых.

Храм, построенный А. Л. Нарышкиным, был не очень велик и по своим размерам в последние годы далеко не соответствовал количеству прихожан, особенно в летний период, с наплывом дачников. Встал вопрос о перестройке храма, поэтому новый владелец села К. Т. Солдатенков задумал построить обветшавший храм в милом его сердцу итальянском стиле.

Сам он не дождался этого момента. Воплотить идею в жизнь довелось уже после смерти мецената вдове его племянника Василия Ивановича – Надежде Солдатёнковой. Сын Василия, которого он в благодарность назвал Кузьмой, стал первым старостой нового храма. Возвести новое здание, в 1908 году, поручили одному из самых талантливых архитекторов конца девятнадцатого столетия Сергею Соловьёву. Храм сочетает в себе различные архитектурные направления. Здание представляет собой пятистолпную крестообразную церковь с одним выделяющимся куполом посередине, над пирамидой свода, а остальные по сторонам, на отделах или выступах церковного креста.

Таким образом мастер воплотил идею равностороннего объемного греческого креста. Во внешнем облике преобладает равненский стиль, а во внутреннем – нашли отражение византийские традиции. Находясь в Знаменской церкви, легко представить себя в древнем Константинопольском храме. Эффект достигался не только за счет стилизованных деталей, но и за счет тонкого расчета пропорций интерьера. Вначале церковь была покрыта тесом, а главы – деревянными пластинами. Деревянная колокольня стояла отдельно, недалеко от церкви.

Постройку начали в 1911 году, и в 1913 году, уже после смерти архитектора, храм был освящен. Главный престол освящен в честь иконы Божией Матери «Знамение», северный придел – во имя великомученицы Варвары, святой покровительницы первой жены Василия Солдатёнкова, южный – во имя преподобного Василия Исповедника, епископа Парийского, покровителя Василия Солдатёнкова.

Алтарную преграду и скульптурное убранство храма выполнили мастера известной в начале XX века фирмы Н. А. Захарова. Главным украшением были выполненные из бронзы и декорированные эмалью Царские врата. Здание было покрыто черепицей, облицовано плиткой и украшено

рельефами, в ограде устроено небольшое кладбище. Протоиереем новой церкви стал Василий Гурьев, служивший в Кунцеве с 1891 года, сын священника села Фили и младший брат действительного статского советника Петра Гурьева, управляющего канцелярией Святейшего синода; дьяконом – свояк Гурьева Николай Сахаров.

До наших дней сохранились круглый световой барабан купола, украшения на внешней стороне стен, плиты с рельефами, глазурированная плитка, черепица на куполе храма, штукатурка «под кирпич».

С установлением Советской власти началась новая страница для храма и его прихода. В 1920-е годы из храма изъяли большое количество церковных ценностей. В 1929 году был поставлен вопрос о прекращении функционирования церкви. Богослужения были прекращены в 1932 году. Колокольня была снесена, две главки приделов сбиты, мраморный иконостас уничтожен. Разрушен и склеп Василия Солдатёнова и первой его супруги Варвары (местонахождение захоронений неизвестно), находившийся в южной части храма. Храм был переоборудован для использования под фабрику, лыжную базу, библиотеку, военно-спортивный клуб.

Новая жизнь храма началась в 1990 году, когда с 1 октября возобновились богослужения. Настоятелем стал иеромонах Макарий.

В 1991 году из Франции правнуком Л. Т. Солдатёнова, протоиереем Николаем Солдатёновым, была передана опись ценностей, которая свидетельствует о том, что святынями храма являлись два напрестольных креста со святыми мощами, икона Святителя Николая в серебряной ризе, вывезенная из села Бородино при нашествии Наполеона, две серебряные дарохранительницы одна из которых относилась к временам Петра I, а вторая – к временам императрицы Елизаветы Петровны.

Пол сохранился с 1913 года. Обновление храма произошло 11 сентября 1991 года. Храм освящён великим чином в 2000 году патриархом Алексием II.

В 2000 году рядом с храмом начали строить двухэтажный приходской дом. К нему пристроили колокольню, так как восстановить ее на старом месте оказалось невозможным – на месте прежней колокольни сейчас проходит дорога вдоль Большой Филёвской улицы. В 2002 году была освящена колокольня с пристроенным к ней зданием, в котором разместились крестильный храм во имя святителя Макария (Невского), трапезная, воскресная школа. В 2004 году крестильный храм был освящён малым чином благочинным Михайловского округа протоиереем Георгием Студеновым. С сентября 2016 года настоятелем храма являлся епископ Анадырский и Чукотский Матей (Копылов).


С 29 августа 2018 года настоятелем храма является епископ Анадырский и Чукотский Ипатий (Голубев).

Святыни храма – крест со святыми мощами, мощи святых благоверных князя Петра и княгини Февронии, афонские святыне – икона вмч Пантелеймона, Иверская икона Божией Матери, Икона с частицей мощей святой блаженной матроны Московской и Мощей Серафима Саровского, икона святых новомучеников Василия Гурьева и Николая Дмитрова.

Храм ведёт активную социальную работу – действует воскресная школа, молодёжный православный клуб «Знамение», молодёжный хор. Организована группа «Кунцево» анонимных алкоголиков и наркоманов.

Храм Смоленской иконы Божией Матери

В 2003 году Святейший Патриарх Алексий II благословил основание общины церкви Смоленского образа Богоматери. Отец Леонид долго добивался выделения территории под возведение святой обители, но все его старания были тщетны. И только когда начала действовать Программа строительства православных храмов в Москве, в ее рамках в округе выделили участок для сооружения собора. Это свершилось в 2013 году.



Церковь представляет собой духовный христианский центр для проведения различных культурных мероприятий. В этом средоточии религиозной жизни запада Москвы собираются прихожане, совершаются церковные богослужения. Здание святыни является образцом неоклассической архитектуры, поэтому включается в экскурсионные маршруты. В 2014 году в районе Давыдково была выстроена деревянная церковь Боголюбской иконы Богоматери, освященная малым чином 23 ноября 2014 года. Ее соорудили в память 200-летия Бородинской битвы. Большую помощь в создании оказали местные власти, представители управы и префектуры. Посильное участие принимали и прихожане, среди которых было много молодых людей. В соборе очень многое выполнено их руками. Освещение совершил епископ Выборгский и Приозерский Игнатий, распорядитель Западного викариатства. Церковь построена в новом русском

стиле, возникшем в XIX веке в противодействие барокко и классицизму. В нем просматриваются разные направления в русском зодчестве. В основе лежат традиции русской архитектуры, обогащенные примерами декоративно-прикладного искусства. Наиболее известным храмом, выстроенным в этом же стиле, является собор Покрова Пресвятой Богородицы на Рву, что стоит на Красной площади.

Собор Смоленской иконы Богоматери, сооруженный на открытом пространстве в соответствии со старинными традициями возведения суздальских православных святынь, хорошо просматривается с любой точки района. Он сразу стал характерной чертой западной части города. Рассчитан на 200 прихожан. Для всего района этого недостаточно. Это стало понятно, когда на освящение пришли толпы верующих, большая часть которых стояла на улице. Поэтому сегодня в комплексе строится новый храм, который сможет вместить всех желающих. С апреля 2018 года по специально разработанному плану строится каменная церковь Смоленского образа Богоматери.

Сегодня настоятель храма протоиерей Леонид Олейников развивает активную социальную деятельность. Воспитанники детской школы на Пасху выступали с праздничным концертом перед сотрудниками МЧС. Регулярно проводятся благотворительные базары, поездки по соборам и священным местам столицы, паломнические экскурсии. Каждый день открыта церковная библиотека.

Храм Святого Великомученика Георгия Победоносца при МЧС




Построен на территории учебно-методического центра по гражданской обороне и чрезвычайным ситуациям города Москвы. Решение о постройке принято руководством в 1999 году. В том же году получено благословение и начато строительство.

Завершено строительство в 2007 году, а 06 мая 2008 года совершено освящение архиепископом Арсением, викарием Московского Патриарха

Памятники района Фили-Давыдково

Памятник защитникам Родины, кунцевчанам, офицерам и солдатам маршевых рот



На северном берегу Мазиловского пруда со времён Великой Отечественной войны сохранялся железобетонный пулемётный колпак. ЖБОТ наряду с противотанковым рвом, проходившим здесь же, являлся частью единой оборонительной линии. В 2013 году, при проведении работ по обустройству дорожек, ЖБОТ пропал, хотя его было запланировано перенести на противоположный берег и сделать частью композиции памятника воинам Великой Отечественной Войны. Специально для памятника, вместо утерянного, был выкопан и перенесён на берег

пруда один из семи ЖБОТов, расположенных в Филёвском парке.

5 декабря 2013 года, в День воинской славы России в честь начала контрнаступления советских войск против немецко-фашистских захватчиков в битве под Москвой, на южном берегу Мазиловского пруда прошло торжественное открытие памятника воинам, отдавшим свои жизни в Великой Отечественной Войне. Несмотря на открытие, памятник находился в незаконченном виде.

9 мая 2014 г. прошло повторное открытие достроенного памятника. Он представляет из себя гранитный обелиск, на котором написано: «Павшим в Великую Отечественную войну (1941–1945 гг) защитникам нашей Родины, кунцевчанам, офицерам и солдатам маршевых рот от благодарных потомков». Вокруг обелиска высажены туи и разбиты цветники. Выше по склону установлен окрашенный в зелёный цвет и отремонтированный ЖБОТ. Перед обелиском вымощена брусчаткой площадка для возложения цветов. Инициаторами установки памятника стали житель района Данченко Михаил Васильевич и заведующая библиотекой №206 им. И. Е. Забелина Жучкова Лидия Ивановна. Она же является автором текста на памятнике.

Памятник Московско-Минской дивизии



Памятник 1-й гвардейской Московско-Минской мотострелковой дивизии установлен в 1976 году в ознаменование 50-летия создания дивизии, и ее подвигов в Великой Отечественной войне.

Архитектор О. К. Гурулев, художник-архитектор С. И. Смирнов, скульптор И. П. Казанский.

Под ней размещены барельефы орденов, которыми награждена дивизия: Ленина, Красного Знамени, высечены надписи: «Площадь Московско-Минской дивизии названа в 1976 году в ознаменование 50-летия формирования 1-й гвардейской пролетарской Московско-Минской дивизии, и ее боевых подвигов в Великой Отечественной войне 1941-1945 гг.»

Стела установлена шефами Метростроя.

Памятник спасателям МЧС в Москве



27 декабря 2010 года, в день спасателя и 20-летия МЧС России, глава МЧС России Сергей Шойгу открыл в сквере на Кременчугской улице, недалеко от Национального центра управления в кризисных ситуациях, памятник спасателям, который состоит из нескольких скульптурных композиций.

Первая – это фигуры двух спасателей, стоящих рядом друг с другом. У одного из них на руках спасенный ребенок.

Вторая представляет собой сидящего спасателя,

отдыхающего после тяжелой работы. Оба памятника стоят на гранитной брусчатке, в центре которой – клумбы для цветов. Автор композиции – профессор Салават Щербаков.

27 декабря 1990 года в России появилась новая служба – Российский корпус спасателей, переросший чуть позже в Государственный комитет по чрезвычайным ситуациям, а потом в МЧС.



Накануне Дня Победы в 2012 году, была открыта третья скульптурная композиция – памятник ветеранам МЧС. Пожилой ветеран, китель которого увешан орденами и медалями, сидит на скамейке в окружении детей. Рядом с ним сидит девочка с цветами, а мальчик, надев дедушкину фуражку, отдает ему честь. Такой жест, по мнению скульптора, символизирует преемственность поколений.

Прототипом ветерана стал председатель ветеранской организации МЧС РФ Дмитрий Михайлик, бывший заместитель главы Гражданской обороны СССР.

Памятник воинам-героям Великой Отечественной войны у Храма Иконы Божией Матери Знамение в Кунцеве



Открыт 17 мая 2015 года и приурочен к 70-й годовщине Победы в Великой Отечественной войне. Инициатива создания принадлежит Объединению высших офицеров России, ветеранам и прихожанам храма. Белоснежный крылатый ангел склонился к заветным строкам, вырезанным на постаменте: "Вождям и воинам на поле брани жизнь за Отечество положившим в годы Великой Отечественной войны в 1941-1945 гг."

Памятный камень на Кунцевской линии обороны Москвы



6 сентября 2019 года в яблоневом саду, расположенном у станции метро «Славянский бульвар» было проведено торжественное мероприятие, в рамках которого состоялась установка памятного камня на Кунцевской линии обороны Москвы. Именно на этом месте в июле-сентябре 1941 года рабочие заводов и жители Кунцево стали участниками возведения противотанковых сооружений на ближних подступах к городу.

Стихи о районе Фили-Давыдково

Буранова Е. Н.

Где берег крут, и зелен, и высок,
 Где родники и холодны, и чисты,
 Фили-Давыдково, чудесный уголок,
 Обласкан солнцем тёплым и лучистым.
 Мы здесь с тобой учились и росли,
 Горды мы были трудовой славой,
 Мы сыновья твои, мы жители твои,
 Фили-Давыдково, рабочая застава.
 А в годы войн, жестоких и лихих,
 Ты гнал врага с такою грозной силой!
 Увековечена в названиях твоих,
 Фили-Давыдково, история России.
 И пусть растёт и хорошеет он,
 Красивейшим зовётся он по праву,
 Фили-Давыдково, любимый мой район,
 Цвети и пой Москвы родной во славу!

Сентябрь 1997 г.

Лутков Г.Я.

Фильку спрятали в трубу.
 Филька – речка, не мальчишка,
 Только озорная слишком,
 Не клянящая судьбу.
 Из-под каменных громад
 Урбанистской красоты
 Выбегает на погляд,
 Нет ее светлей и чище.
 По оврагу вдоль Москвы
 Вьется, громкая не шибко, –
 Нитка бойкой синевы,
 Человеческая жилка.

После школы, чуть развинченная,
 Белым золотом свеченье дня,
 Все выдавшая, столичная
 Боевая ребятня
 Вдруг портфели у дорожки
 Бросят в пыльную траву,
 И берет в свои ладошки
 Чудо-струйку наяву.
 Будто камыши и плесы
 Встанут – трубы, дым не в счет.
 Будто из рассказов взрослых
 Первозданность к ним течет.

Бажина О.
(из цикла “Родная моя Москва “)

Осенью, зимою, летом и весною
 В те неповторимые года
 Детство босоное бегало за мною
 Берегом любимого пруда.

В пойме речки Фильки он лежит беспечно,
 Радуя, как прежде детвору,
 И остался с детства в памяти навечно,
 Как тогда спасая нас в жару.

Здесь деревня наша и родная школа,
 Улицы, что с детства берегли
 Сорванцов-мальчишек коллектив веселый,
 В жизнь дорогу выбрать помогли!

Ты моя деревня с именем Мазилово,
 Что родилась в средние века,
 Путь через Арбат и Дорогомилово
 Преграждала вздорная река:

Непокорным нравом Филька отличалась
 И за это в трубах улеглась.
 В ней пруда начало и мое начало,
 Здесь судьба мальчишки началась!

Улиц мной любимых, как ручьев разливы,
 Где когда-то цвел весною сад,
 Я в него с друзьями озорной, счастливый
 Забирался много лет назад,

Не боясь ограды проволки колючей
 И крапивной порки за вину,
 В ожиданьи этой казни неминуемой
 Нас у Беломыцева в плену!

А потом домой бежал я по деревне
 В виде наказания без штанов!

Власть и суд вершили той порою древней
Беломыщев, Рымзина, Блинов.

А на перекресте были хозтовары,
И закусовая, что «шалман» звалась,
Лавка керосинная, ну а в срубе старом
Нас всегда столовая ждала.

Ленинская улица, улица Овражная,
Прудовая, и не их вина,
Что дома красуются здесь многоэтажные,
Новые у улиц имена!!!
Но опять, как в детстве, я иду дорожкой
На Мазилковский мой пруд родной,
Чтоб, как с другом верным, вспомнить хоть немножко
Время детства, юности шальной!!!

Винницкая А. Д.

Старый дом на Кастанаевской,
Наш хрущевский ветеран.
Сколько раз ремонтом маялся.
Весь в заплатках старых ран.

Старый дом на Кастанаевской
Многим дал путевку в мир,
В море жизненного плавания
Указал ориентир.

Старый дом на Кастанаевской,
Возраст Гамлета, Христа...
В нем всегда неумолкаема
Школьной жизни суета.

Вы сегодня покидаете
Альма-мастер навсегда,
Старый дом на Кастанаевской,
Ваши детские года.

25 июня 1997 г.

Данченко М. В.

Мазилковский овраг

Какая чудная предстала акварель:
Здесь пруд, плотина, Филька вдоль оврага
Чистейшей струйкой, - дома пескарей,
Меж камешков к Москве-реке стекала.

Там, за оврагом, избы средь садов,

Косых заборов, тропок и бурьяна,
Вдоль каменной булыжной мостовой
Стояли тихо, век свой коротая.

Теперь пейзаж другой, - другие краски, звуки:
В многоэтажках – электричество и газ,
Народ уже не тот – всё деловые люди,
Нет луж и грязи, их покрыл асфальт.

Овраг пока живет. Он виден и поныне
От линии открытого метро,
Единственный свидетель лет былинных,
Того, что было здесь тогда, давным-давно.

Как много вех в его крутом угорье
Расставлено в науку там и тем,
Кто приходил к российскому застолью
И тем незваным, кто прийти посмел.

Он помнит все: о княжеских охотах
По буеракам кунцевских лесов,
О смутных временах и самозванцах скорых
До власти и казны ратующих племен.

Он помнит многих знатных и незнатных,
Дышавших здесь природной красотой,
Он побуждал их ум раздумьем о прекрасном,
О первоизданной истине святой.

Мазиловский овраг. Сегодня, в наше время,
Вся летопись в нем собрана, поди...
Под слоем тысяч лет о Чуди и о Мери,
Древлян, Славян – родителей Руси.

Головина И.

Мое Кунцево

Над синею рекою
Во все концы окрест
Плыл лодкой золотою
Вечерний благовест.

Сплетался гон медовый ,
Его протяжный зов,
С игрою бирюзовых
Студеных родников.

Здесь красотой неброской
Светил у самых ног,
У самых стен московских,
Чудесный уголок.

В июне - лип цветенье,
Дубравы шелестят,
Веселых пташек пение,
И над рекой - закат.

А в блеске солнца утреннем
Той красоты венец,
Легендами окутанный
Нарышкинский дворец.

Обласкана, согрета,
Беспечна, весела
Сюда съезжалась летом
Вся дачная Москва...

Но разве может долго
Быть счастлив человек?
-И вот уж у порога
Стоит двадцатый век.
И замутил, запутал-
Кто жив, а кто не жив.
Жестокий и беспутный
Все переверолошив!

Но нет добра без худа,
А худа без добра.
В былом гнезде дворянском-
Веселая пора!...

Живут под общей крышею
На улице одной
Дворянские детишки
С простецкой детворой.

Учились, пели звонко-
Иных давно уж нет!-
Мальчишки и девчонки
Тех, предвоенных лет.

Стихи в альбом писала,
Храня свою мечту.
По вечерам играли
И в «штандар», и в лапту.

Им нечего бояться-
И лунною порой
В Москва- реку купаться
Бежали всей гурьбой.

...О, кунцевской сирени
Изысканная масть!
Томление сиреневое,
Сиреневая власть.

Она царит повсюду:
 В оврагах и садах-
 Сиреневое чудо.
 Сиреневое – Ах!...

И замочила юбочку
 Ночью у сирени
 Сапожникова Любочка
 С профессорским Евгением.

Влюблялись, целовались...
 Но, будто тень крыла.
 Ползет от дома к дому
 Странная молва:

«У Веры папу взяли
 Ночью, вы не слышали?
 (А доброхоты серые
 Шмыгают, как мыши.)

И потихоньку плачут,
 Власть кляня с тоской,
 Кунцевские дачи.
 Год тридцать седьмой...

Война! И с гордой силою,
 На гнев сменив тоску:
 Давыдково, Мазилово,
 Равненье на Москву!

И кунцевские мальчики
 Застыли в тех рядах,
 С сестренками и мамами
 Простившись впопыхах,

И отстояли, вынесли
 Все тяготы войны
 Давыдкова, Мазилова
 Славные сыны...

Нам никуда не деться
 От памятных примет.
 Ах, кунцевское детство
 Послевоенных лет!

Зимой топили печи-
 Уютней жара нет!
 И зажигали свечи,
 Когда гасили свет.

И ноги сунув в валенки,

Навстречу всем ветрам
Бежал большой и маленький
К мазиловским горам.

На лыжах и на санках-
Кто трусит - не герой !
Летели спозаранку
С Архаровки крутой.

Автобус тридцать пятый
Катит по Можайке,
«Эй, кому в Давыдково,
К двери пролезай-ка!...»

Кондукторша всесильная
Вам оторвет билет.
Давыдково, Мазилово.
Девятый километр.

Ах, девочки-отличницы
Из школы номер пять.
Красавицы и умницы-
Ну где таких сыскать!

Мы в час глухой, полуночный,
Не шли домой одни,
Боясь барачной, сумрачной
Мазиловской шпаны...

Москва не сразу строилась.
Вот город укрупнен:
Давыдково, Мазилово-
Кунцевский район.

На лютиках, «на катках»,
Безлики и грубы,
Растут пятиэтажки
Как белые грибы.

Старушечки арбатские,
В глазах - сама печаль:
Давыдково, Мазилово-
Эдакая даль!

А у горы Поклонной
Который год подряд,
Цветет, весь в птичьих звонах
Яблоневый сад.

И пеной бело-розовой
Чудесно окаймлен
Давыдково, Мазилово-
-Сказочный район!

И тихо плещут воды,
И годы шелестят.
Надеюсь, что не вырубят
Тот яблоневый сад.

Что чистым и зеленым
Навек пребудет он.
Мое родное Кунцево-
Любимый мой район!

Май 1997 г.

Заключение

Сведения, представленные в путеводителе, основаны на документах, воспоминаниях старожилов, публикациях и фотоматериалах. Хронологические рамки охватывают период с 1454 год по настоящее время. Популярное изложение информации не претендует на научное исследование и предлагает краткое изложение имеющихся фактографических материалов.

Используемая литература и интернет источники

1. **Бирюкова, Татьяна Захаровна.** В Москве-матушке при царе-батюшке: Очерки бытовой жизни москвичей [Текст] / Бирюкова Татьяна Захаровна. – М.: Олимп: АСТ: Астрель, 2007. – 447 с.: ил.
2. **Вахнина, Д. В. Дмитриев.** – Москва: Общ-во "Энциклопедия российских деревень", 1996. – 221с.: ил
3. **Векслер, Александр Григорьевич.** Раскопки на «проклятом месте» [Текст] / Векслер Александр // Наука и религия. – 1978. – № 3. – С. 46-48
4. **Данченко, Михаил Васильевич.** Наследие Кунцева [Текст] / Михаил Васильевич Данченко. – Москва: [б. и.], 2008. – 213 с.: ил.
5. **Дворянская и купеческая сельская усадьба в России XVI-XX вв.** [Текст]: Ист. очерки. – Москва: УРСС, 2001. – 782 с.: ил.
6. **Димов, Владимир Александрович.** Мое Кунцево. Царское село Москвы. Кунцевские чтения. Русский амбир [Текст] [текст] / В. А. Димов; Димов В.А.; предисл. В. Л. Янина. – Москва: Московский университет, 2003. – 413, [3] с.: ил. – Прил.
7. **Доклады и сообщения четвертой региональной научно-практической конференции "Москва и Подмосковье".** – Москва, 20-21 декабря 1995 г [Текст] / Оформл. И. А.
8. **Забелин, Иван Егорович.** Кунцово и Древний Сетунский стань [Текст]: ист. воспоминания / Иван Егорович Забелин; изд. К. Солдатенкова. – Москва: Типография Грачева и К, 1873. – 256с.
9. **Западный округ Москвы: Страницы истории** [Текст] / подгот. К. А. Аверьяновым, Ю. А. Бахныкиным, Н. П. Илышевой-Введенской, М. Ф. Прохоровым. – Москва: [б. и.], 1997. – 48 с.: ил. – (850-летию Москвы посвящается).
10. **Зилоти, Вера Павловна.** В доме Третьякова [Текст] / Зилоти Вера Павловна; Предисл. и общ. ред. Н. Л. Приймак. - Москва: Искусство, 1998. – 325 с.: ил.

11. История московских районов: энциклопедия [Текст] / Рос. акад. наук, Ин-т рос. истории и др.; под ред. К. А. Аверьянова. – Москва: Астрель: АСТ, 2006. – 826 с., 16 л. ил.

12. Кунцево за 40 лет Советской власти [Текст]: [сборник статей]: в помощь агитаторам и пропагандистам / Кунцев. ГК КПСС и О-во по распространению полит. и науч. знаний; [ответ. за вып. И. Ф. Столяров]. – Кунцево : [б. и.], 1957. – 95 с.: ил.; 21 см.

13. Савинова, Елена Николаевна. Сельские усадьбы московских предпринимателей. Конец XIX – начало XX в. [Текст] / Елена Николаевна Савинова. – Москва: Издательство Главного архитектурного управления г. Москвы, 2008 . – 408 с.: ил. – (Московская монография).

Интернет - сайты:

14. <https://fili-davydkovo.mos.ru/>

15. <http://аппарат-сд-мо-фили-давыдково.рф/>

16. <http://mosopen.ru/region/fili-davydkovo/history>